

• 174,4  
ручей  
• 175,8

• 178,7  
• 185,2

50:07:0050101:24

• 179,4

пошня

50:07:0050101:18

• 177,3

50:07:0000000:520

50:07:0050102:12

Пекшево

30 га

Волоколамский район

50:07:0050103:52

50:07:0000000:520

50:07:0000000:520

50:07:0050102:30

50:07:0000000:505

• 176,3

50:07:0030103:54

50:07:0050103:42

• 183,50:07:0000000:520

50:07:0050104:11

50:07:0030103:54

50:07:0000000:520

50:07:0000000:520

50:07:0000000:520

50:07:0050104:11

50:07:0000000:520

50:07:0000000:520

50:07:0050104:11

50:07:0000000:520

• 165,7

• 159,1

• 161,5

• 185,6

50:07:0050102:25

50:07:0050102:21

пошня

50:07:0050104:27

• 192,8

50:07:0050104:21

50:07:0050104:67

50:07:0050104:11

50:07:0000000:520

• 186,1

• 190,9

• 194, пошня

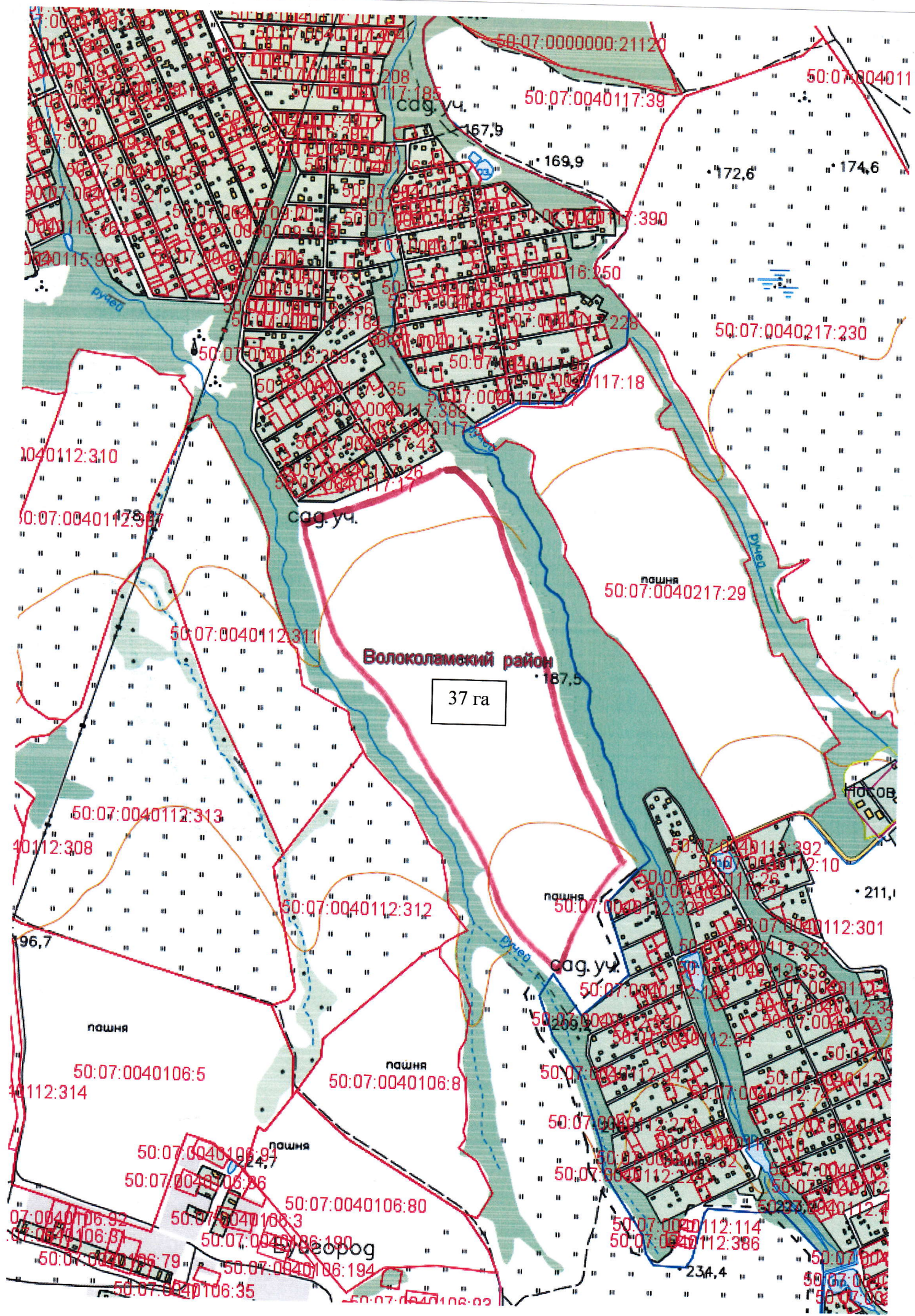
• 189,6

50:07:0050104:26

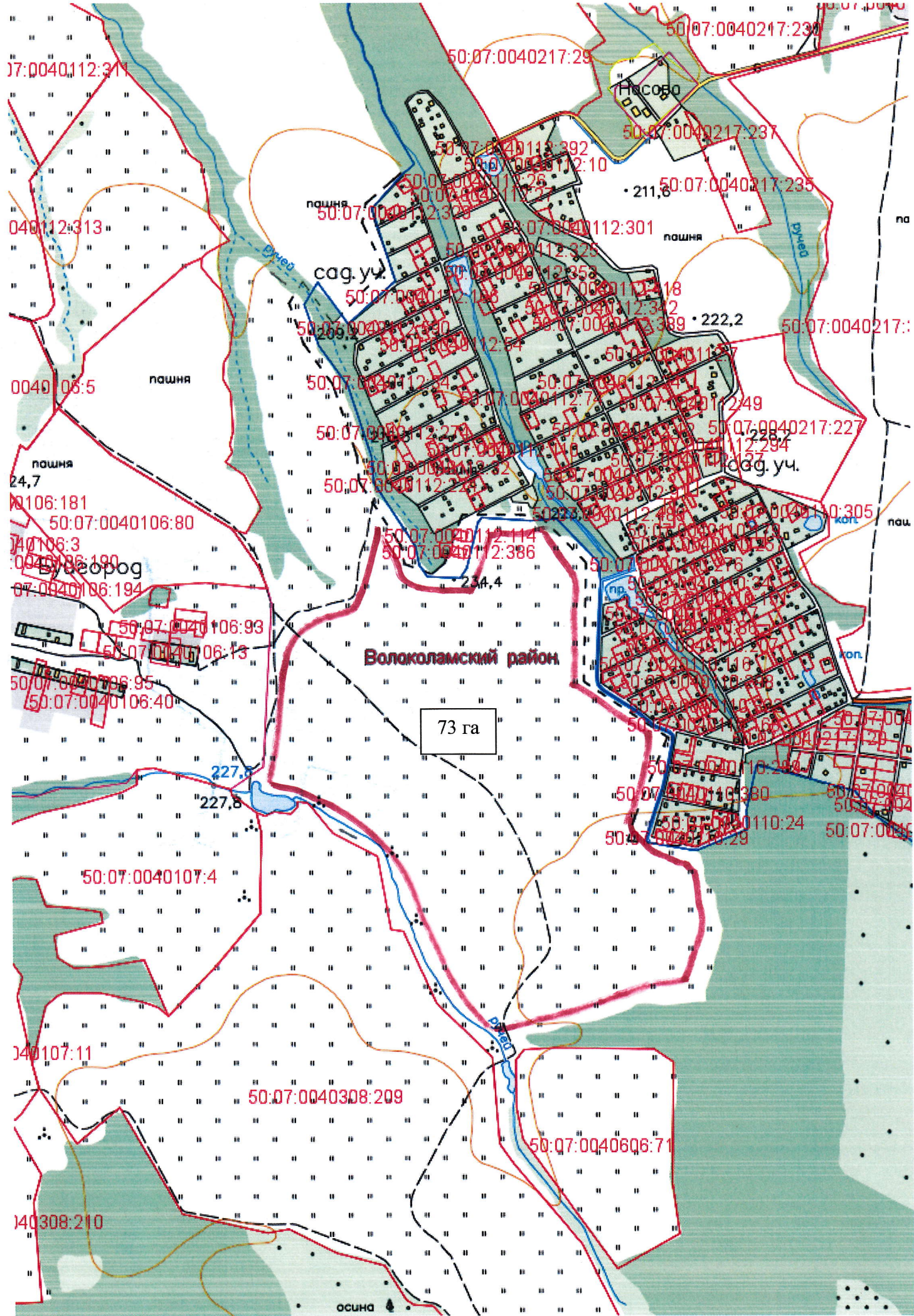
пошня

50:07:0050106:1



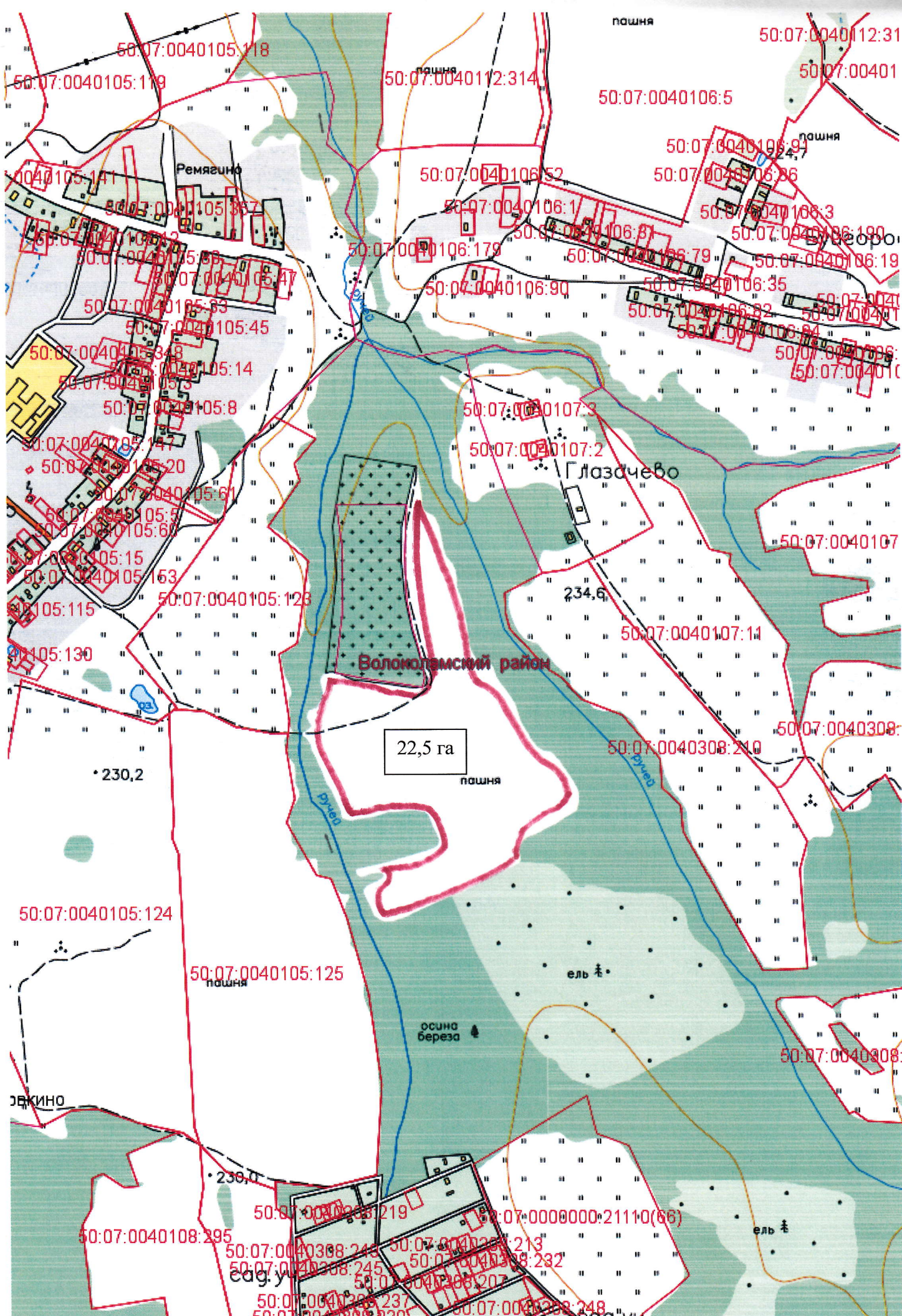






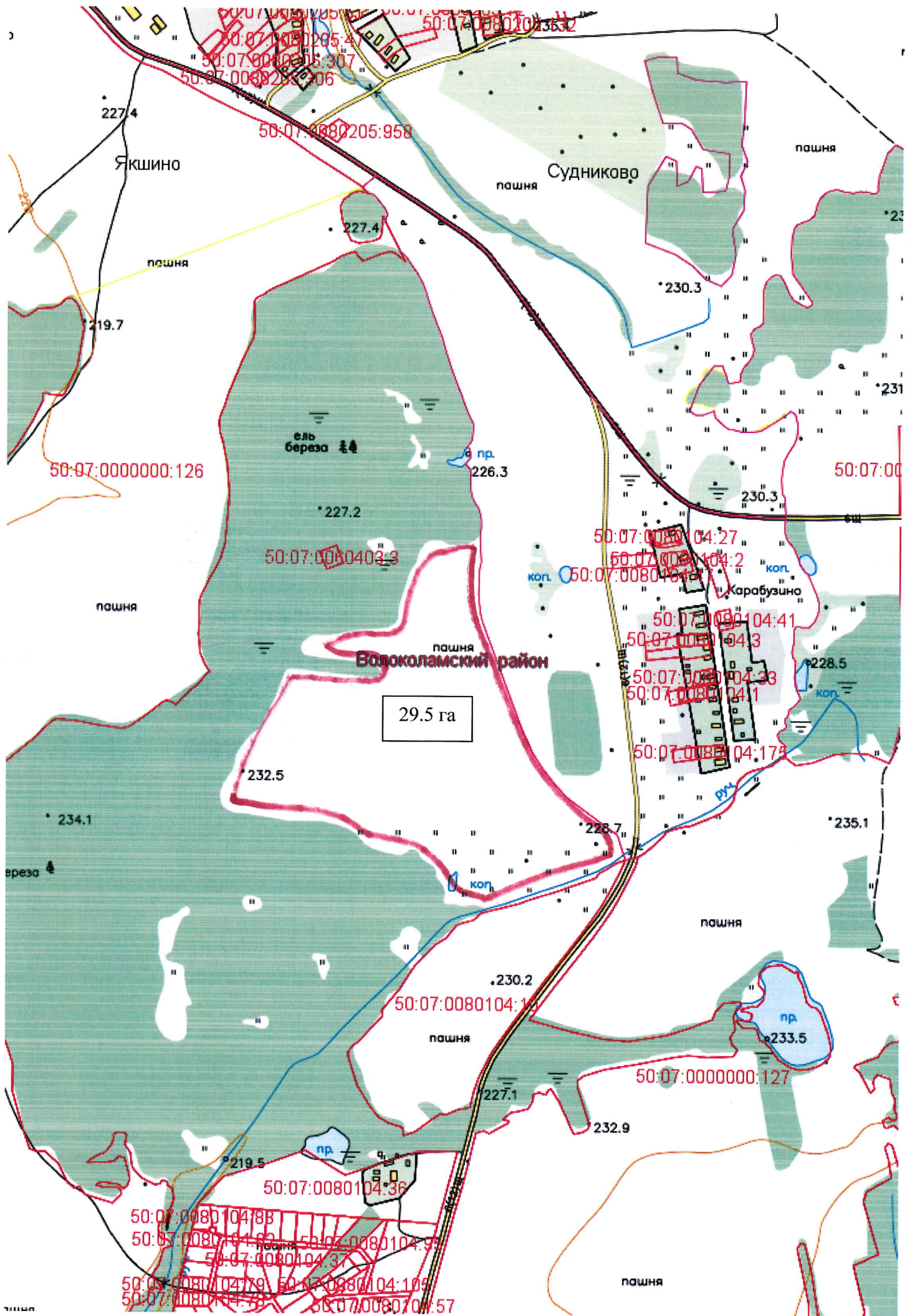
с.п. Кашинское, вблизи д. Буйгород 1:10000



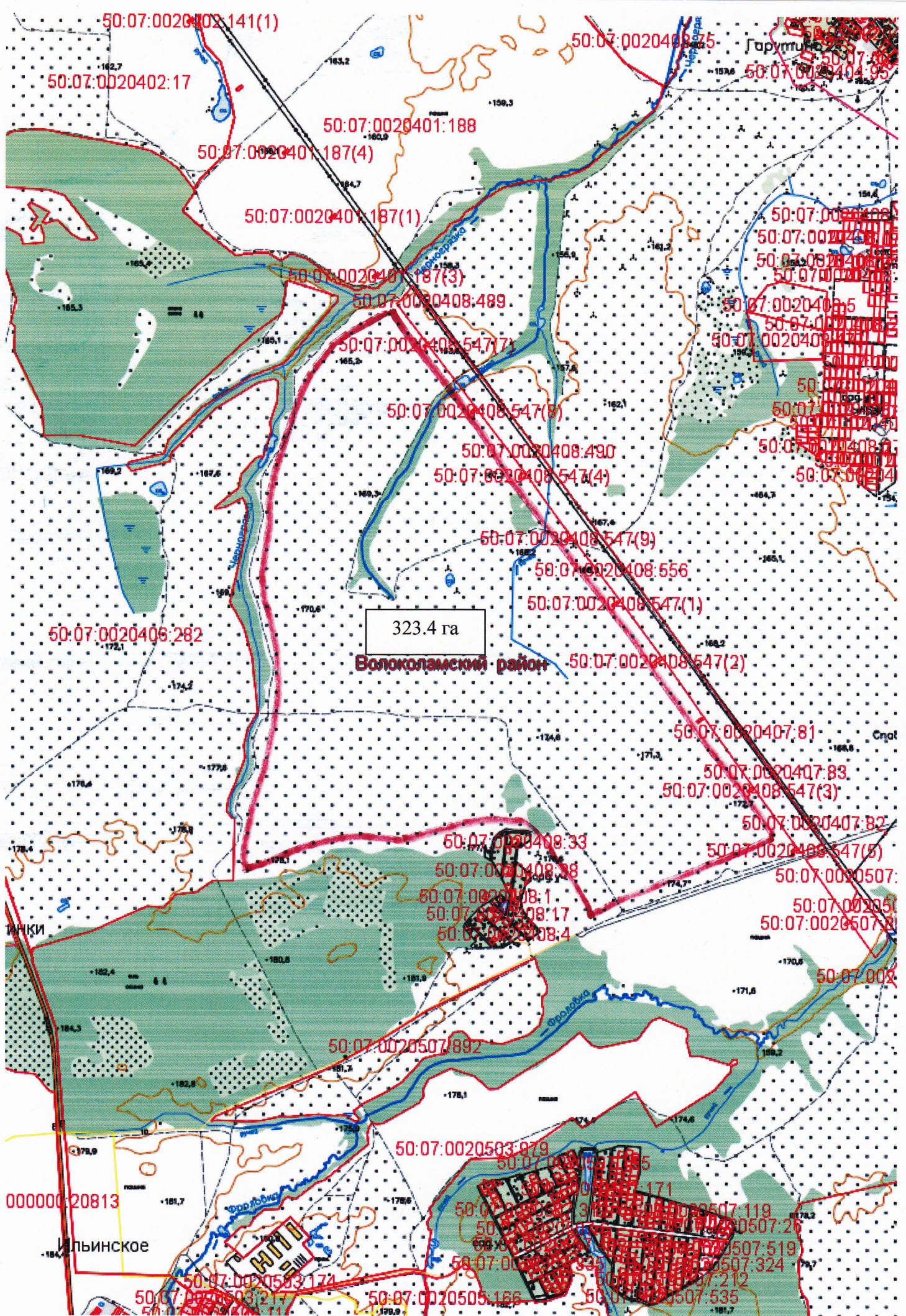


с.п. Кашинское, вблизи д. Ремягино 1:10000

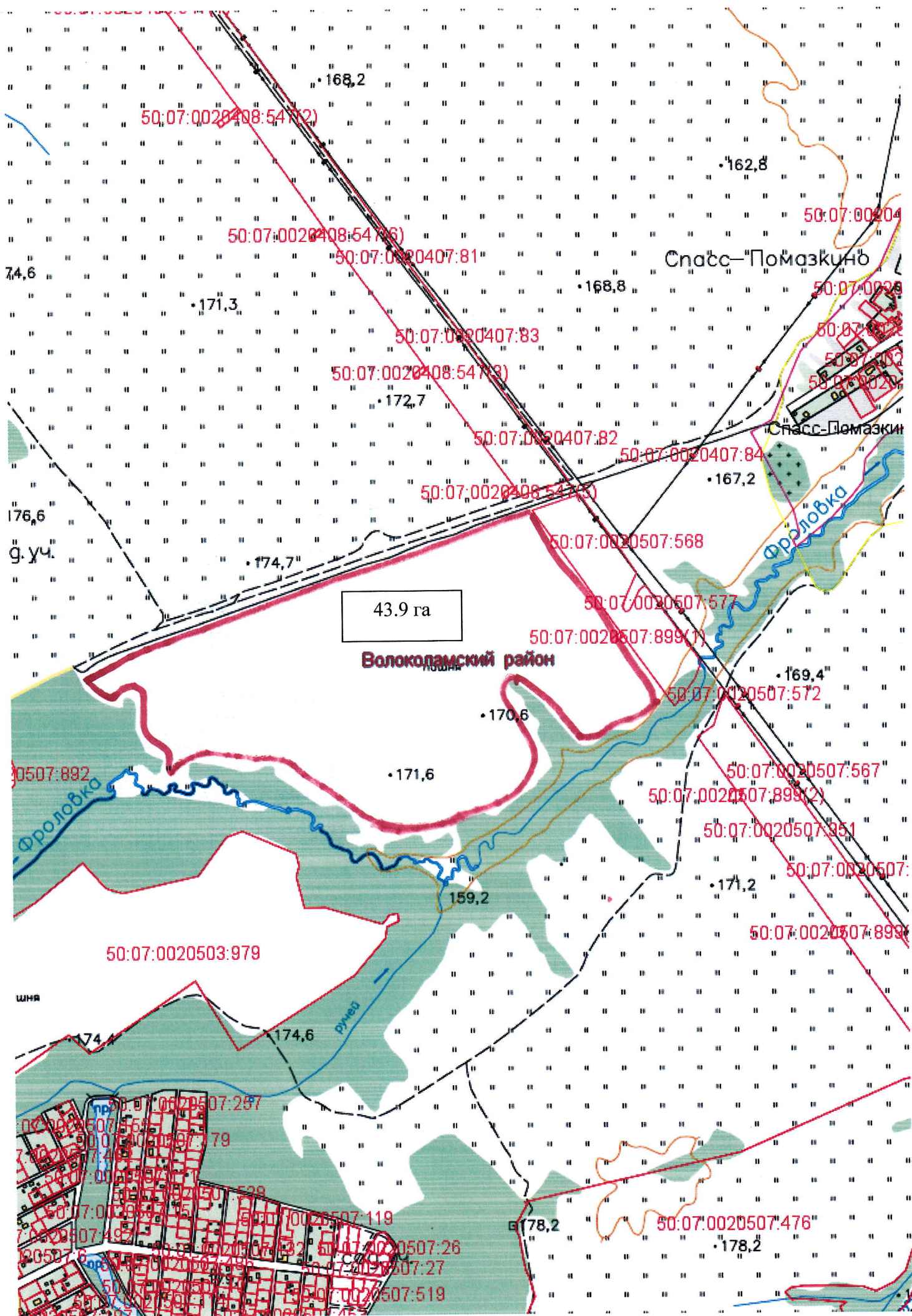






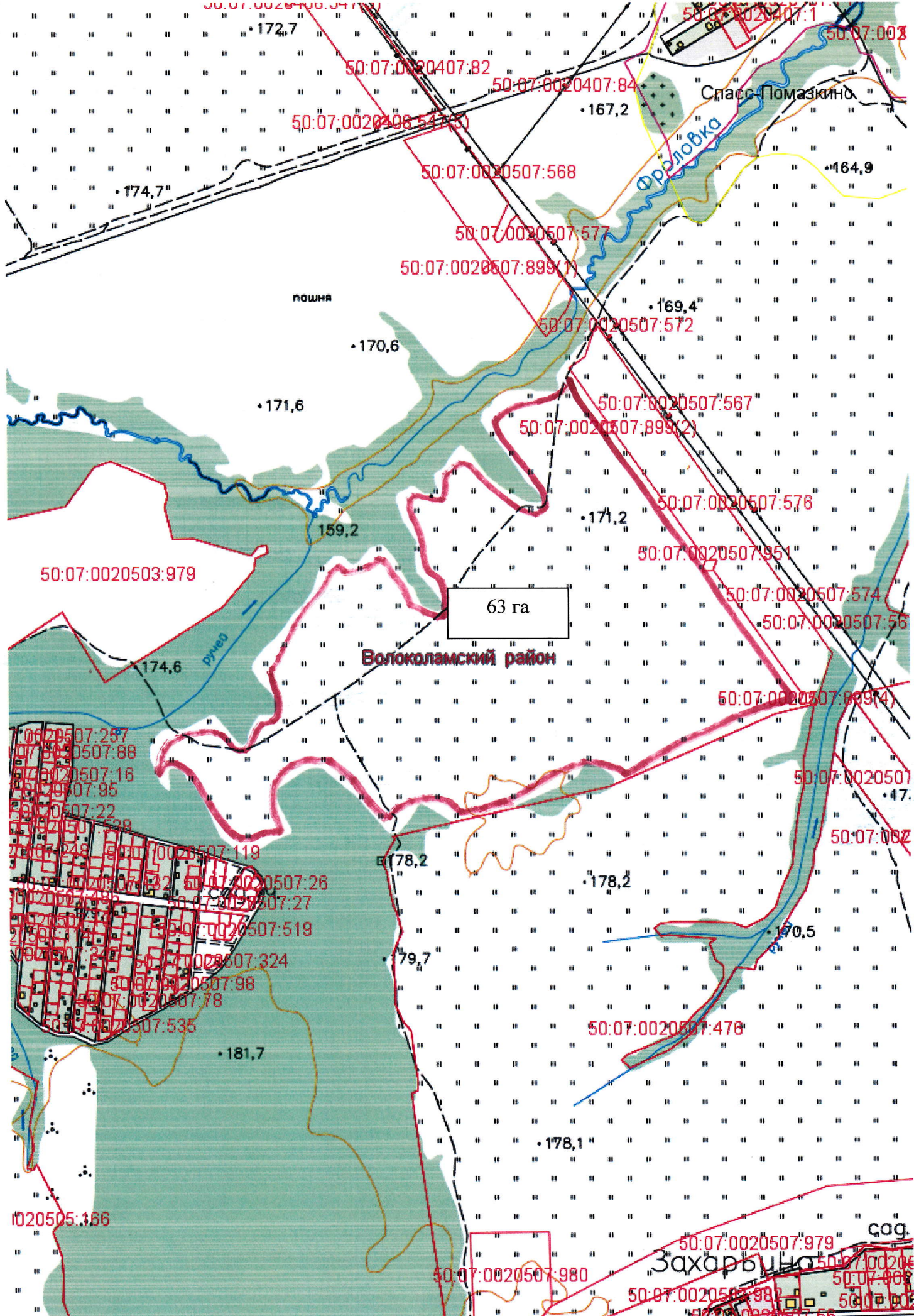






с.п. Ярополецкое, вблизи д. Спасс - Помазкино 1:10000





с.п. Ярополецкое, вблизи д. Спасс - Помазкино 1:10000



