



АДМИНИСТРАЦИЯ

ВОЛОКОЛАМСКОГО ГОРОДСКОГО ОКРУГА

ул. Революционная, д.5,
г. Волоколамск, Московская область, 143600

тел./факс 8(496-36) 2-12-94
e-mail: volokolamsk@avmrmo.ru,
<http://volok-go.ru>

ПОСТАНОВЛЕНИЕ

Об установлении публичного сервитута в отношении части земельного участка площадью 6 кв.м, с кадастровым номером 50:07:0030404:223, расположенного по адресу: Московская область, г. Волоколамск, ул. Школьная, д. 12

от 06.09.2022 № 2490-М

Рассмотрев заявление ГКУ МО "Мособлэкомониторинг" № P001-3840492762-62039898 от 16.08.2022, в соответствии с Земельным кодексом Российской Федерации, Федеральным законом от 06.10.2003 № 131-ФЗ "Об общих принципах организации местного самоуправления в Российской Федерации", Законом Московской области от 07.06.1996 № 23/96-ОЗ «О регулировании земельных отношений Московской области», приказом Федеральной службы государственной регистрации, кадастра и картографии от 10.11.2020 № П/0412 «Об утверждении классификатора видов разрешенного использования земельных участков», руководствуясь Уставом Волоколамского городского округа Московской области, сводным заключением Министерства имущественных отношений Московской области от 05.09.2022 № 150-3,

ПОСТАНОВЛЯЕТ:

1. Установить бессрочный публичный сервитут в отношении части земельного участка площадью 6 кв.м, с кадастровым номером 50:07:0030404:223, категорией земель "Земли населенных пунктов", видом разрешенного использования "Дошкольное, начальное и среднее общее образование", расположенного по адресу: Московская область, г. Волоколамск, ул. Школьная, д. 12 в пользу Государственного казенного учреждения Московской области "Мособлэкомониторинг" в целях размещения на земельном участке межевых знаков, геодезических пунктов государственных геодезических сетей, гравиметрических пунктов, нивелирных пунктов и подъездов к ним, приборов и оборудования для выполнения работ в области гидрометеорологии и смежных с ней областях.

2. Государственному казенному учреждению Московской области "Мособлэкомониторинг" в течение 5 (Пяти) рабочих дней направить в Управление Федеральной службы государственной регистрации, кадастра и картографии по Московской области настоящее Постановление, для внесения в Единый государственный реестр недвижимости сведений об ограничениях на земельный участок, указанный в п. 1 настоящего Постановления.

3. Администрации в течение 5 рабочих дней опубликовать настоящее

Постановление в газете «Волоколамский край» и разместить на информационном сайте Администрации Волоколамского городского округа Московской области - <http://volok-go.ru>.

4. Контроль за выполнением настоящего Постановления оставляю за собой.

Заместитель главы администрации
Волоколамского городского округа



А.Р. Нагорный

Утверждена

(наименование документа об утверждении, включая наименования

области

органов государственной власти или органов местного

самоуправления, принявших решение об утверждении схемы

или подписавших соглашение о перераспределении земельных участков)

от _____

№ _____

**Схема расположения земельного участка или земельных участков
на кадастровом плане территории**

Система координат МСК-50 зона - 1

Площадь земельного участка 6 м²

Обозначение характерных точек границ	Координаты, м	
	X	Y
1	2	3
1	498902.91	1279500.44
2	498903.37	1279502.90
3	498900.91	1279503.36
4	498900.45	1279500.90
1	498902.91	1279500.44

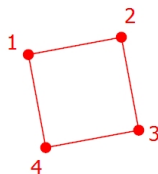
Схема расположения земельного участка или земельных участков на кадастровом плане территории

МСК-50

50:07:0030404




50:07-7.3131

:223



Масштаб 1:200

Условные обозначения

-  - Часть границы, местоположение которой определено при выполнении кадастровых работ
- 1** - Обозначение новой характерной точки
- :223** - Кадастровый номер земельного участка
-  - Часть границы, сведения ЕГРН о которой позволяют однозначно определить ее положение на местности
-  - Характерная точка границы земельного участка, сведения о которой отсутствуют в ЕГРН, местоположение которой определено при кадастровых работах (новая характерная точка)
- 50:07:0030404** - Номер кадастрового квартала
- 50:07-7.3131** - Обозначение территориальной зоны