

Графическое описание местоположения границ публичного сервитута

Публичный сервитут в целях строительства и эксплуатации линейного объекта местного значения
«Газопровод высокого давления к д. Михайловское городской округ Волоколамский Московской
области»

(наименование объекта местоположение границ, которого описано (далее - объект)

Раздел 1

Сведения об объекте

№ п/п	Характеристики объекта	Описание характеристик
1	2	3
1	Местоположение объекта	Российская Федерация, Московская область, р-н Волоколамский
2	Площадь объекта \pm величина погрешности определения площади ($P \pm \Delta P$)	43739 кв.м. \pm 73 кв.м.
3	Иные характеристики объекта	Публичный сервитут в целях строительства и эксплуатации линейного объекта местного значения «Газопровод высокого давления к д. Михайловское городской округ Волоколамский Московской области»» сроком на 10 лет в пользу ООО "Газпром Газификация" (ИНН - 7813655197, ОГРН - 1217800107744, Юридический адрес 194044, город Санкт-Петербург, Большой Сампсониевский пр-кт, д. 60 литера А, Электронная почта: info@eoggazprom.ru).

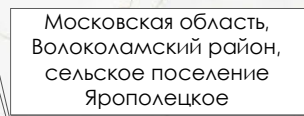
Раздел 2

Сведения о местоположении границ объекта					
1. Система координат <u>МСК-50, зона 1</u>					
2. Сведения о характерных точках границ объекта					
Обозначение характерных точек границ	Координаты, м		Метод определения координат характерной точки	Средняя квадратическая погрешность положения характерной точки (Mt), м	Описание обозначения точки на местности (при наличии)
	X	Y			
1	2	3	4	5	6
1	503043,09	1273088,65	Аналитический метод	0,10	-
2	503040,75	1273093,06	Аналитический метод	0,10	-
3	503050,26	1273100,49	Аналитический метод	0,10	-
4	503040,97	1273126,57	Аналитический метод	0,10	-
5	503037,91	1273125,48	Аналитический метод	0,10	-
6	503034,77	1273134,31	Аналитический метод	0,10	-
7	503030,00	1273140,17	Аналитический метод	0,10	-
8	503024,08	1273135,57	Аналитический метод	0,10	-
9	502937,96	1273241,37	Аналитический метод	0,10	-
10	502943,88	1273245,98	Аналитический метод	0,10	-
11	502939,57	1273251,28	Аналитический метод	0,10	-
12	502933,00	1273274,57	Аналитический метод	0,10	-
13	502932,37	1273279,12	Аналитический метод	0,10	-
14	502923,43	1273310,60	Аналитический метод	0,10	-
15	502910,33	1273357,70	Аналитический метод	0,10	-
16	502892,65	1273425,01	Аналитический метод	0,10	-
17	502883,19	1273456,15	Аналитический метод	0,10	-
18	502877,44	1273482,57	Аналитический метод	0,10	-
19	502861,83	1273539,78	Аналитический метод	0,10	-
20	502853,95	1273569,59	Аналитический метод	0,10	-
21	502846,23	1273603,19	Аналитический метод	0,10	-
22	502835,33	1273638,29	Аналитический метод	0,10	-
23	502823,58	1273677,02	Аналитический метод	0,10	-
24	502815,32	1273696,47	Аналитический метод	0,10	-
25	502803,17	1273738,56	Аналитический метод	0,10	-
26	502798,57	1273755,44	Аналитический метод	0,10	-
27	502794,05	1273774,38	Аналитический метод	0,10	-
28	502787,02	1273796,68	Аналитический метод	0,10	-
29	502772,20	1273865,33	Аналитический метод	0,10	-
30	502771,86	1273897,35	Аналитический метод	0,10	-
31	502766,78	1273937,12	Аналитический метод	0,10	-
32	502764,13	1273973,77	Аналитический метод	0,10	-
33	502762,40	1274011,33	Аналитический метод	0,10	-
34	502761,38	1274042,97	Аналитический метод	0,10	-
35	502761,14	1274044,57	Аналитический метод	0,10	-
36	502764,39	1274091,00	Аналитический метод	0,10	-
37	502763,75	1274145,28	Аналитический метод	0,10	-
38	502756,27	1274145,26	Аналитический метод	0,10	-
39	502756,05	1274164,53	Аналитический метод	0,10	-
40	502729,79	1274287,82	Аналитический метод	0,10	-
41	502728,34	1274296,12	Аналитический метод	0,10	-
42	502729,53	1274296,34	Аналитический метод	0,10	-
43	502726,54	1274314,13	Аналитический метод	0,10	-
44	502714,01	1274322,95	Аналитический метод	0,10	-
45	502696,39	1274422,89	Аналитический метод	0,10	-
46	502665,59	1274568,74	Аналитический метод	0,10	-
47	502665,93	1274604,61	Аналитический метод	0,10	-

Сведения о местоположении границ объекта

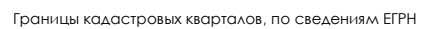
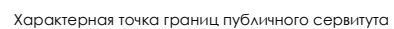
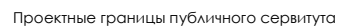
48	502666,78	1274648,24	Аналитический метод	0,10	-
49	502664,36	1274661,79	Аналитический метод	0,10	-
50	502667,22	1274671,61	Аналитический метод	0,10	-
51	502668,07	1274715,84	Аналитический метод	0,10	-
52	502666,14	1274758,10	Аналитический метод	0,10	-
53	502685,54	1274941,60	Аналитический метод	0,10	-
54	502711,24	1275171,09	Аналитический метод	0,10	-
55	502714,12	1275198,34	Аналитический метод	0,10	-
56	502729,13	1275323,90	Аналитический метод	0,10	-
57	502751,18	1275479,02	Аналитический метод	0,10	-
58	502764,91	1275591,65	Аналитический метод	0,10	-
59	502841,59	1275625,44	Аналитический метод	0,10	-
60	502795,59	1275826,35	Аналитический метод	0,10	-
61	502845,21	1275838,15	Аналитический метод	0,10	-
62	502910,01	1275914,32	Аналитический метод	0,10	-
63	502953,07	1275958,83	Аналитический метод	0,10	-
64	502979,57	1276016,49	Аналитический метод	0,10	-
65	502974,02	1276018,98	Аналитический метод	0,10	-
66	502983,46	1276039,98	Аналитический метод	0,10	-
67	502989,19	1276037,41	Аналитический метод	0,10	-
68	503001,02	1276063,17	Аналитический метод	0,10	-
69	503003,53	1276072,55	Аналитический метод	0,10	-
70	502992,12	1276088,87	Аналитический метод	0,10	-
71	502992,17	1276100,36	Аналитический метод	0,10	-
72	502991,44	1276112,24	Аналитический метод	0,10	-
73	502989,44	1276112,19	Аналитический метод	0,10	-
74	502989,09	1276117,84	Аналитический метод	0,10	-
75	502991,10	1276117,73	Аналитический метод	0,10	-
76	502990,92	1276120,76	Аналитический метод	0,10	-
77	502990,69	1276121,58	Аналитический метод	0,10	-
78	502988,04	1276126,33	Аналитический метод	0,10	-
79	502982,47	1276128,74	Аналитический метод	0,10	-
80	502979,92	1276128,53	Аналитический метод	0,10	-
81	502981,67	1276100,06	Аналитический метод	0,10	-
82	502981,78	1276085,33	Аналитический метод	0,10	-
83	502992,13	1276070,53	Аналитический метод	0,10	-
84	502991,13	1276066,83	Аналитический метод	0,10	-
85	502980,06	1276042,47	Аналитический метод	0,10	-
86	502969,50	1276019,86	Аналитический метод	0,10	-
87	502963,64	1276006,76	Аналитический метод	0,10	-
88	502949,38	1275975,91	Аналитический метод	0,10	-
89	502899,26	1275924,07	Аналитический метод	0,10	-
90	502837,14	1275851,11	Аналитический метод	0,10	-
91	502778,25	1275837,14	Аналитический метод	0,10	-
92	502824,78	1275633,88	Аналитический метод	0,10	-
93	502751,49	1275601,38	Аналитический метод	0,10	-
94	502736,81	1275480,92	Аналитический метод	0,10	-
95	502714,75	1275325,79	Аналитический метод	0,10	-
96	502699,71	1275199,96	Аналитический метод	0,10	-
97	502696,83	1275172,66	Аналитический метод	0,10	-
98	502671,13	1274943,17	Аналитический метод	0,10	-
99	502651,61	1274758,54	Аналитический метод	0,10	-
100	502653,57	1274715,65	Аналитический метод	0,10	-
101	502651,43	1274604,82	Аналитический метод	0,10	-
102	502651,08	1274567,30	Аналитический метод	0,10	-
103	502682,16	1274420,13	Аналитический метод	0,10	-
104	502700,78	1274314,52	Аналитический метод	0,10	-
105	502720,40	1274300,78	Аналитический метод	0,10	-
106	502721,46	1274294,87	Аналитический метод	0,10	-
107	502724,40	1274295,39	Аналитический метод	0,10	-

Сведения о местоположении границ объекта					
108	502725,87	1274287,06	Аналитический метод	0,10	-
109	502752,02	1274164,55	Аналитический метод	0,10	-
110	502752,25	1274145,24	Аналитический метод	0,10	-
111	502749,25	1274145,23	Аналитический метод	0,10	-
112	502749,88	1274091,42	Аналитический метод	0,10	-
113	502746,57	1274044,02	Аналитический метод	0,10	-
114	502746,91	1274041,69	Аналитический метод	0,10	-
115	502747,91	1274010,76	Аналитический метод	0,10	-
116	502749,65	1273972,91	Аналитический метод	0,10	-
117	502752,35	1273935,68	Аналитический метод	0,10	-
118	502757,37	1273896,35	Аналитический метод	0,10	-
119	502757,70	1273863,72	Аналитический метод	0,10	-
120	502773,07	1273792,56	Аналитический метод	0,10	-
121	502780,07	1273770,50	Аналитический метод	0,10	-
122	502784,51	1273751,85	Аналитический метод	0,10	-
123	502787,93	1273739,35	Аналитический метод	0,10	-
124	502789,49	1273732,43	Аналитический метод	0,10	-
125	502791,70	1273726,00	Аналитический метод	0,10	-
126	502801,70	1273691,36	Аналитический метод	0,10	-
127	502810,01	1273671,87	Аналитический метод	0,10	-
128	502821,47	1273634,04	Аналитический метод	0,10	-
129	502832,22	1273599,41	Аналитический метод	0,10	-
130	502839,88	1273566,11	Аналитический метод	0,10	-
131	502847,82	1273536,02	Аналитический метод	0,10	-
132	502863,36	1273479,12	Аналитический метод	0,10	-
133	502869,14	1273452,50	Аналитический метод	0,10	-
134	502878,69	1273421,06	Аналитический метод	0,10	-
135	502896,33	1273353,92	Аналитический метод	0,10	-
136	502907,75	1273312,71	Аналитический метод	0,10	-
137	502918,15	1273276,12	Аналитический метод	0,10	-
138	502918,78	1273271,58	Аналитический метод	0,10	-
139	502926,43	1273244,45	Аналитический метод	0,10	-
140	502932,44	1273237,07	Аналитический метод	0,10	-
141	502934,81	1273238,92	Аналитический метод	0,10	-
142	503020,92	1273133,11	Аналитический метод	0,10	-
143	503018,55	1273131,27	Аналитический метод	0,10	-
144	503021,95	1273127,10	Аналитический метод	0,10	-
145	503024,25	1273120,62	Аналитический метод	0,10	-
146	503016,48	1273117,85	Аналитический метод	0,10	-
147	503027,03	1273091,26	Аналитический метод	0,10	-
148	503031,32	1273092,98	Аналитический метод	0,10	-
149	503034,60	1273085,02	Аналитический метод	0,10	-
1	503043,09	1273088,65	Аналитический метод	0,10	-
3. Сведения о характерных точках части (частей) границы объекта					
Обозначение характерных точек части границы	Координаты, м		Метод определения координат характерной точки	Средняя квадратическая погрешность положения характерной точки (Mt), м	Описание обозначения точки на местности (при наличии)
	X	Y			
1	2	3	4	5	6
Часть № _					
-	-	-	-	-	-



Масштаб 1:15000

УСЛОВНЫЕ ОБОЗНАЧЕНИЯ



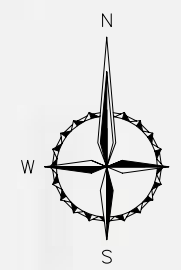
50:07:0030201 номера кадастровых кварталов, по сведениям ЕГРН

50:07:0030201:21 кадастровые номера земельных участках, по сведениям ЕГРН

Подпись Зинев  Дата «18» июля 2023 г.

Место для оттиска печати (при наличии) лица, составившего описание местоположения границ объекта





Московская область,
Волоколамский район,
сельское поселение
Ярополецкое

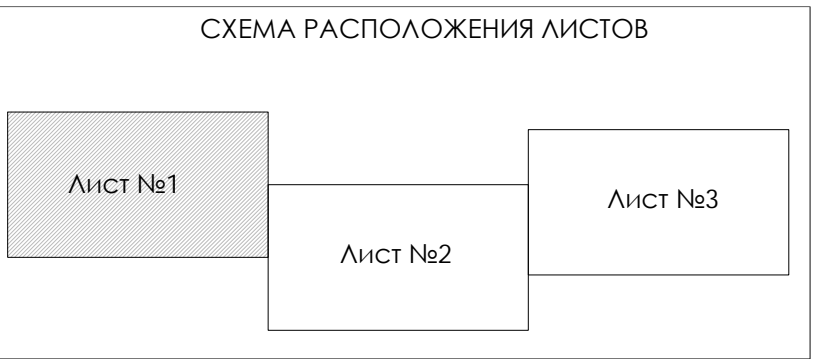


УСЛОВНЫЕ ОБОЗНАЧЕНИЯ

- Проектные границы публичного сервитута
- Характерная точка границ публичного сервитута
- Границы кадастровых кварталов, по сведениям ЕГРН
- Границы земельных участков, по сведениям ЕГРН
- Проектное местоположение инженерного сооружения

50:07:0030201 номера кадастровых кварталов, по сведениям ЕГРН
50:07:0030201:21 кадастровые номера земельных участков, по сведениям ЕГРН

СХЕМА РАСПОЛОЖЕНИЯ ЛИСТОВ



Масштаб 1:2000

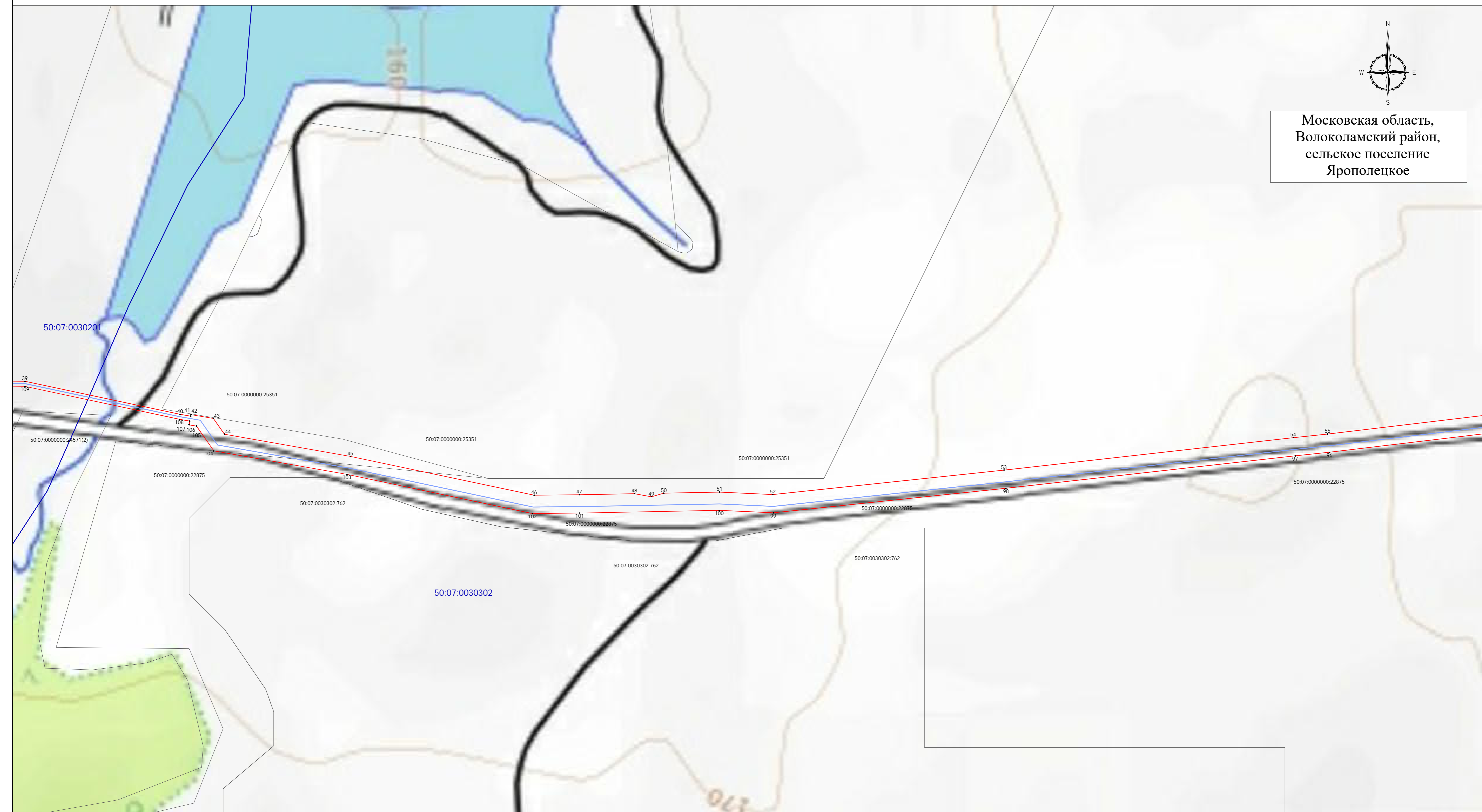
Подпись  Дата «18» июля 2023 г.

Место для оттиска печати (при наличии) лица, составившего описание местоположения границ объекта





Московская область,
Волоколамский район,
сельское поселение
Ярополецкое



УСЛОВНЫЕ ОБОЗНАЧЕНИЯ

Проектные границы публичного сервитута

1. Характерная точка границ публичного сервитута

Границы кадастровых кварталов, по сведениям ЕГРН

	Границы земельных участков, по сведениям ЕГРН
--	---

Проектное местоположение инженерного сооружения

50:07:0030201 номера кадастровых кварталов, по сведениям ЕГРН

50:07:0030201:21 кадастровые номера земельных участков, по сведениям ЕГРН

СХЕМА РАСПОЛОЖЕНИЯ ЛИСТОВ

Лист №1

ЛИСТ №2

Лист №3

Масштаб 1:2000

Подпись _____ Дата «18» июля 2023 г.

Место для оттиска печати (при наличии) лица, составившего описание местоположения границ объекта



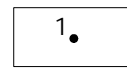
Московская область,
Волоколамский район,
сельское поселение
Ярополецкое



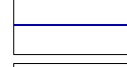
УСЛОВНЫЕ ОБОЗНАЧЕНИЯ




Проектные границы публичного сервитута



Характерная точка границ публичного сервитута



Границы земельных участков, по сведениям ЕГРН

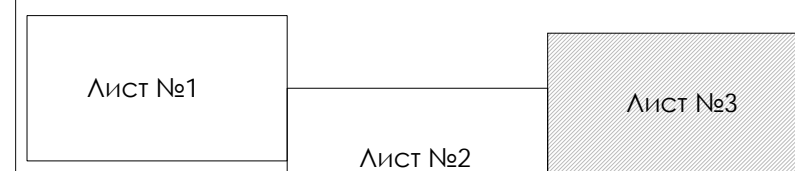


Проектное местоположение инженерного сооружения

50:07:0030201 номера кадастровых кварталов, по сведениям ЕГРН

50:07:0030201:21 кадастровые номера земельных участков, по сведениям ЕГРН

СХЕМА РАСПОЛОЖЕНИЯ ЛИСТОВ



Масштаб 1:2000

Подпись _____ Дата «18» июля 2023 г.



Место для оттиска печати (при наличии) лица, составившего описание местоположения границ объекта