

**ГРАФИЧЕСКОЕ ОПИСАНИЕ**  
**местоположения границ населенных пунктов, территориальных зон, особо охраняемых природных территорий, зон с особыми условиями использования территории**

**Зона публичного сервитута «Газификация д. Гусенево» Волоколамского городского округа Московской области**

(наименование объекта, местоположение границ которого описано (далее - объект))

**Раздел 1**

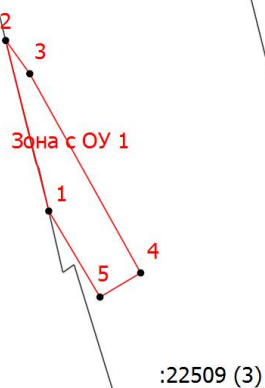
**Сведения об объекте**

№ п/п	Характеристики объекта	Описание характеристик
1	2	3
1.	Местоположение объекта	Московская область, район Волоколамский, деревня Гусенево
2.	Площадь объекта +/- величина погрешности определения площади (Р +/- Дельта Р)	106 +/- 6 м²
3.	Иные характеристики объекта	-

Раздел 2					
Сведения о местоположении границ объекта					
1. Система координат    МСК-50, зона 2					
2. Сведения о характерных точках границ объекта					
Обозначение характерных точек границ	Координаты, м		Метод определения координат характерной точки	Средняя квадратическая погрешность положения характерной точки (Mt), м	Описание обозначения точки на местности (при наличии)
	X	Y			
1	2	3	4	5	6
-	-	-	-	-	
3. Сведения о характерных точках части (частей) границы объекта					
Обозначение характерных точек части границы	Координаты, м		Метод определения координат характерной точки	Средняя квадратическая погрешность положения характерной точки (Mt), м	Описание обозначения точки на местности (при наличии)
	X	Y			
1	2	3	4	5	6
Часть 1					
1	499505.52	1295543.27	Метод спутниковых геодезических измерений (определений)	0.1	-
2	499523.57	1295538.71	Метод спутниковых геодезических измерений (определений)	0.1	-
3	499520.05	1295541.26	Метод спутниковых геодезических измерений (определений)	0.1	-
4	499498.98	1295552.99	Метод спутниковых геодезических измерений (определений)	0.1	-
5	499496.42	1295548.69	Метод спутниковых геодезических измерений (определений)	0.1	-
1	499505.52	1295543.27	Метод спутниковых геодезических измерений (определений)	0.1	-




Раздел 3							
Сведения о местоположении измененных (уточненных) границ объекта							
1. Система координат -							
2. Сведения о характерных точках границ объекта							
Обозначение характерных точек границ	Существующие координаты, м		Измененные (уточненные) координаты, м		Метод определения координат характерной точки	Средняя квадратическая погрешность положения характерной точки (Mt), м	Описание обозначения точки на местности (при наличии)
	X	Y	X	Y			
1	2	3	4	5	6	7	8
-	-	-	-	-	-	-	
3. Сведения о характерных точках части (частей) границы объекта							
Обозначение характерных точек части границы	Существующие координаты, м		Измененные (уточненные) координаты, м		Метод определения координат характерной точки	Средняя квадратическая погрешность положения характерной точки (Mt), м	Описание обозначения точки на местности (при наличии)
	X	Y	X	Y			
1	2	3	4	5	6	7	8
-	-	-	-	-	-	-	

## План границ объекта



Масштаб 1:800

### Условные обозначения

-  - Вновь образованная часть границы, сведения о которой достаточны для определения ее местоположения
-  - Характерная точка границы, сведения о которой позволяют однозначно определить ее положение на местности
- Зона с ОУ 1** - Зона с особыми условиями использования территории Зона с ОУ 1 — Зона публичного сервитута «Газификация д. Гусенево» Волоколамского городского округа Московской области
- 1** - Обозначение новой характерной точки
-  - Существующая часть границы, имеющиеся в ЕГРН сведения о которой достаточны для определения ее местоположения
- :22509 (3)** - Обозначение контура земельного участка



Подпись \_\_\_\_\_

Дата " 11 " января 2023 г.

Место для оттиска печати (при наличии) лица, составившего описание местоположения границ объекта