



АДМИНИСТРАЦИЯ

ВОЛОКОЛАМСКОГО ГОРОДСКОГО ОКРУГА

ул. Революционная, д.5,
г. Волоколамск, Московская область, 143600

тел./факс 8(496-36) 2-12-94
e-mail: volokolamsk@avmrmo.ru,
<http://volok-go.ru>

ПОСТАНОВЛЕНИЕ

Об установлении публичного сервитута в порядке главы V.7. Земельного кодекса Российской Федерации по адресу (местоположение): Московская область, Волоколамский городской округ в пользу ООО "Газпром газификация" в целях строительства и эксплуатации линейного объекта местного значения "Газопровод высокого давления к д. Зубово Волоколамского городского округа Московской области"

от 11.10.2023 № 3731-М

В соответствии с Земельным кодексом Российской Федерации, Федеральным законом от 06.10.2003 № 131-ФЗ "Об общих принципах организации местного самоуправления в Российской Федерации, Законом Московской области № 23/96-ОЗ "О регулировании земельных отношений в Московской области", руководствуясь Уставом Волоколамского городского округа Московской области, учитывая ходатайство ООО "Газпром газификация" от 11.09.2023 № P001-5839858842-76172876,

ПОСТАНОВЛЯЕТ:

1. Установить публичный сервитут на срок 120 месяцев в отношении земель, государственная собственность на которые не разграничена и земельных участков, согласно приложению № 1 к настоящему постановлению, в пользу ООО "Газпром газификация" в целях строительства и эксплуатации линейного объекта местного значения "Газопровод высокого давления к д. Зубово Волоколамского городского округа Московской области", в границах, в соответствии с приложением № 2 к настоящему постановлению.

Документация по планировке территории утверждена Распоряжением Министерства жилищной политики Московской области от 28.07.2023 № УДПТ5/0035-23 "Об утверждении документации по планировке территории по адресу: Московская область, Волоколамский городской округ, д. Зубово"; Размещение линейного объекта предусмотрено документами территориального планирования Волоколамского городского округа Московской области - Постановлением Администрации Волоколамского городского округа от 26.08.2022 № 566 "Об утверждении карты планируемого размещения объектов местного значения в части размещения - газопроводов "д. Зубово", "д. Михайловское", "г. Волоколамск - д. Муромцево", "с. Ивановское - д. Тимково", "д. Мусино", "п. Чисмена - д. Гусенево - с. Аксеново - д. Золево - д. Пристанино - д. Кутьино - д. Еднево -- д. Любятино -

с. Ильинское - д. Кузьево - д. Новое" Волоколамского городского округа".

2. Администрации в течение 5 рабочих дней направить копию настоящего постановления в Управление Федеральной службы государственной регистрации, кадастра и картографии по Московской области для внесения сведений об установлении публичного сервитута в отношении земельных участков, указанных в пункте 1 настоящего постановления, в Единый государственный реестр недвижимости.

3. Администрации в течение 5 рабочих дней разместить настоящее постановление на официальном информационном сайте Администрации - volok-go.ru, в информационно-телекоммуникационной сети "Интернет", в течение 5 рабочих дней направить копию настоящего постановления правообладателям земельных участков, в отношении которого принято решение об установлении публичного сервитута.

4. Комитету по управлению имуществом администрации Волоколамского городского округа в течение 5 рабочих дней направить обладателю публичного сервитута копию настоящего постановления, сведения о лицах, являющихся правообладателями земельных участков, сведения о лицах, подавших заявления об учете их прав (обременений прав) на земельные участки, способах связи с ними, копии документов, подтверждающих права указанных лиц на земельные участки.

5. Контроль за выполнением настоящего постановления возложить на заместителя главы администрации Волоколамского городского округа Шевченко А.В.

Заместитель главы администрации
Волоколамского городского округа



А.В. Шевченко

Приложение № 1
к постановлению
администрации
Волоколамского
городского округа
от ____ № _____

№ 1	Кадастровый номер земельного участка 2	Адрес/описание местоположения 3
1	50:07:0000000:24603	Московская область, р-н Волоколамский, г Волоколамск, Волоколамское лесничество, Волоколамское участок участковое, части кварталов №№ 39, 40, 48, 54;
2	50:07:0000000:23851	Московская область, р-н Волоколамский
3	50:07:0020506:506	Московская область, Волоколамский район, район д. Афанасово
4	50:07:0070101:52	обл. Московская, р-н Волоколамский, с/пос. Ярополецкое, д. Федлово
5	50:07:0020506:596	Московская область, Волоколамский район, возможно поселение Ярополецкое, вблизи д. Афанасово
6	50:07:0000000:24517	Московская область, р-н Волоколамский, Волоколамское лесничество, Пригородное участковое лесничество, квартал №19, выделы №7, 11, 13-15, части выделов №8, 10, 12, 16, квартал №20, выделы №1, 4-10, части выделов №2, 3, 11-13, квартал №25, выделы №2-6, 9-23, части выделов №1-3, 7, 8, квартал № 26, выделы №2, 3, 8-11, 13-16, 19, 20, 22-26, части выделов №1, 4-7, 12, 17, 18, 21, 27, квартал №28, выделы №2-4, 6-9, 14-20, части выделов №1, 5, 10-13, 21, квартал № 29, части выделов № 27-29, квартал № 31, выделы №2, 3, 6, 10-13, 15-19, части выделов №1, 4, 5, 7-9, 14, квартал № 32, выделы №2, 4, 5, 8-17, части выделов №1, 3, 6, 7, 18-23, квартал №33, выделы №2-10, 23, 24, части выделов №1, 11-22, квартал № 34, выделы №2-6, 10, 22, 23, 26-29, 31, части выделов №1, 7-9, 11-21, 24, 25, 30, 32, 33, квартал №35, выделы №1-3, 9, 10, 13, 16,

		части выделов №4, 5, 11, 12, 14, 15, 17-21
7	50:07:0030204:380	обл. Московская, р-н Волоколамский, территория ПСК "Волоколамский"
8	50:07:0000000:581	Московская область, Волоколамский район, автодорога Москва-Рига М-9
9	50:07:0000000:100	обл. Московская, р-н Волоколамский, территория ПСК "Волоколамский"
10	50:07:0030503:1292	Московская область, р-н Волоколамский
11	50:07:0000000:00	Московская область, Волоколамский городской округ
12	50:07:0020506:00	Московская область, Волоколамский городской округ
13	50:07:0030204:00	Московская область, Волоколамский городской округ
14	50:07:0030503:00	Московская область, Волоколамский городской округ
15	50:07:0030502:00	Московская область, Волоколамский городской округ

Приложение № 2
к постановлению
администрации
Волоколамского
городского округа
от ____ № _____

ОПИСАНИЕ МЕСТОПОЛОЖЕНИЯ ГРАНИЦ

Публичный сервитут в целях размещения линейного объекта местного значения «Газопровод высокого давления к д. Зубово городской округ Волоколамский Московской области»

(наименование объекта местоположение границ, которого описано (далее - объект)

Раздел 1

Сведения об объекте		
№ п/п	Характеристики объекта	Описание характеристик
1	2	3
1	Местоположение объекта	<i>Российская Федерация, Московская область, городской округ Волоколамский, д Зубово</i>
2	Площадь объекта ± величина погрешности определения площади (Р ± Дельта Р)	<i>40034кв.м. ± 70кв.м.</i>
3	Иные характеристики объекта	<i>Публичный сервитут в целях размещения линейного объекта местного значения «Газопровод высокого давления к д. Зубово городской округ Волоколамский Московской области» сроком на 10 лет в пользу ООО "Газпром Газификация" (ИНН - 7813655197, ОГРН - 1217800107744, Юридический адрес 194044, город Санкт-Петербург, Большой Сампсониевский пр-кт, д. 60 литера А, Электронная почта: info@eoggazprom.ru).</i>

Раздел 2

Сведения о местоположении границ объекта					
1. Система координат		<u>МСК-50, зона 1</u>			
2. Сведения о характерных точках границ объекта					
Обозначение характерных точек границ	Координаты, м		Метод определения координат характерной точки	Средняя квадратическая погрешность положения характерной точки (Mt), м	Описание обозначения точки на местности (при наличии)
	X	Y			
1	2	3	4	5	6
1	499002,43	1266420,61	Аналитический метод	0,10	-
2	499002,08	1266426,42	Аналитический метод	0,10	-
3	499001,63	1266434,11	Аналитический метод	0,10	-
4	499001,42	1266437,58	Аналитический метод	0,10	-
5	498998,42	1266437,40	Аналитический метод	0,10	-
6	498996,17	1266475,40	Аналитический метод	0,10	-
7	498995,04	1266494,32	Аналитический метод	0,10	-
8	498994,99	1266495,20	Аналитический метод	0,10	-
9	498994,85	1266497,06	Аналитический метод	0,10	-
10	498994,63	1266499,81	Аналитический метод	0,10	-
11	498994,00	1266507,95	Аналитический метод	0,10	-
12	498997,00	1266508,13	Аналитический метод	0,10	-
13	498992,48	1266566,25	Аналитический метод	0,10	-
14	498989,49	1266565,99	Аналитический метод	0,10	-
15	498987,48	1266591,87	Аналитический метод	0,10	-
16	498990,47	1266592,10	Аналитический метод	0,10	-
17	498985,43	1266657,05	Аналитический метод	0,10	-
18	498981,73	1266689,14	Аналитический метод	0,10	-
19	498960,75	1266687,51	Аналитический метод	0,10	-
20	498960,53	1266687,79	Аналитический метод	0,10	-
21	498941,19	1266688,01	Аналитический метод	0,10	-
22	498911,27	1266685,10	Аналитический метод	0,10	-
23	498884,18	1266682,57	Аналитический метод	0,10	-
24	498877,65	1266681,96	Аналитический метод	0,10	-
25	498834,98	1266703,51	Аналитический метод	0,10	-
26	498834,46	1266708,05	Аналитический метод	0,10	-
27	498831,98	1266713,09	Аналитический метод	0,10	-
28	498807,49	1266860,85	Аналитический метод	0,10	-
29	498805,65	1266863,99	Аналитический метод	0,10	-
30	498806,77	1266865,20	Аналитический метод	0,10	-
31	498798,84	1266913,11	Аналитический метод	0,10	-
32	498796,86	1266912,79	Аналитический метод	0,10	-
33	498795,79	1266919,26	Аналитический метод	0,10	-
34	498795,43	1266921,44	Аналитический метод	0,10	-
35	498794,44	1266921,31	Аналитический метод	0,10	-
36	498793,28	1266928,31	Аналитический метод	0,10	-
37	498781,94	1267020,18	Аналитический метод	0,10	-
38	498781,85	1267020,92	Аналитический метод	0,10	-
39	498782,85	1267021,04	Аналитический метод	0,10	-
40	498775,74	1267078,65	Аналитический метод	0,10	-
41	498775,74	1267151,91	Аналитический метод	0,10	-
42	498775,74	1267207,23	Аналитический метод	0,10	-
43	498775,74	1267275,36	Аналитический метод	0,10	-
44	498777,74	1267275,36	Аналитический метод	0,10	-
45	498777,74	1267307,83	Аналитический метод	0,10	-
46	498775,74	1267307,83	Аналитический метод	0,10	-

Сведения о местоположении границ объекта

47	498775,74	1267338,83	Аналитический метод	0,10	-
48	498777,74	1267338,83	Аналитический метод	0,10	-
49	498777,74	1267363,26	Аналитический метод	0,10	-
50	498779,59	1267490,78	Аналитический метод	0,10	-
51	498777,59	1267490,78	Аналитический метод	0,10	-
52	498778,01	1267519,91	Аналитический метод	0,10	-
53	498781,28	1267744,99	Аналитический метод	0,10	-
54	498780,29	1267745,12	Аналитический метод	0,10	-
55	498782,51	1267898,01	Аналитический метод	0,10	-
56	498782,82	1267923,70	Аналитический метод	0,10	-
57	498783,19	1267940,01	Аналитический метод	0,10	-
58	498783,37	1267948,21	Аналитический метод	0,10	-
59	498784,37	1267948,18	Аналитический метод	0,10	-
60	498794,06	1268251,72	Аналитический метод	0,10	-
61	498791,01	1268674,14	Аналитический метод	0,10	-
62	498800,87	1269048,83	Аналитический метод	0,10	-
63	498803,25	1269217,41	Аналитический метод	0,10	-
64	498805,25	1269217,39	Аналитический метод	0,10	-
65	498805,50	1269235,40	Аналитический метод	0,10	-
66	498803,50	1269235,43	Аналитический метод	0,10	-
67	498805,44	1269373,40	Аналитический метод	0,10	-
68	498810,66	1269743,97	Аналитический метод	0,10	-
69	498810,41	1269826,41	Аналитический метод	0,10	-
70	498812,41	1269826,41	Аналитический метод	0,10	-
71	498812,33	1269852,42	Аналитический метод	0,10	-
72	498810,33	1269852,42	Аналитический метод	0,10	-
73	498810,31	1269861,41	Аналитический метод	0,10	-
74	498812,31	1269861,41	Аналитический метод	0,10	-
75	498812,21	1269894,42	Аналитический метод	0,10	-
76	498810,21	1269894,42	Аналитический метод	0,10	-
77	498809,99	1269964,10	Аналитический метод	0,10	-
78	498810,39	1269969,15	Аналитический метод	0,10	-
79	498812,38	1269969,00	Аналитический метод	0,10	-
80	498823,84	1270114,97	Аналитический метод	0,10	-
81	498842,53	1270113,51	Аналитический метод	0,10	-
82	498843,60	1270127,97	Аналитический метод	0,10	-
83	498810,52	1270130,56	Аналитический метод	0,10	-
84	498810,28	1270127,57	Аналитический метод	0,10	-
85	498742,87	1270132,86	Аналитический метод	0,10	-
86	498743,11	1270135,86	Аналитический метод	0,10	-
87	498737,19	1270136,32	Аналитический метод	0,10	-
88	498674,69	1270267,27	Аналитический метод	0,10	-
89	498646,16	1270287,95	Аналитический метод	0,10	-
90	498645,10	1270287,91	Аналитический метод	0,10	-
91	498642,46	1270290,01	Аналитический метод	0,10	-
92	498633,00	1270288,50	Аналитический метод	0,10	-
93	498633,47	1270285,54	Аналитический метод	0,10	-
94	498605,72	1270281,11	Аналитический метод	0,10	-
95	498605,25	1270284,07	Аналитический метод	0,10	-
96	498590,94	1270281,79	Аналитический метод	0,10	-
97	498587,90	1270300,81	Аналитический метод	0,10	-
98	498563,22	1270296,87	Аналитический метод	0,10	-
99	498567,63	1270269,22	Аналитический метод	0,10	-
100	498568,33	1270263,50	Аналитический метод	0,10	-
101	498607,53	1270269,75	Аналитический метод	0,10	-
102	498616,65	1270271,21	Аналитический метод	0,10	-
103	498615,13	1270278,56	Аналитический метод	0,10	-
104	498625,47	1270280,21	Аналитический метод	0,10	-
105	498626,74	1270272,82	Аналитический метод	0,10	-
106	498635,28	1270274,18	Аналитический метод	0,10	-

Сведения о местоположении границ объекта

107	498639,52	1270274,86	Аналитический метод	0,10	-
108	498663,20	1270257,70	Аналитический метод	0,10	-
109	498727,71	1270122,51	Аналитический метод	0,10	-
110	498741,92	1270121,41	Аналитический метод	0,10	-
111	498742,50	1270128,88	Аналитический метод	0,10	-
112	498809,97	1270123,58	Аналитический метод	0,10	-
113	498800,84	1270007,25	Аналитический метод	0,10	-
114	498800,08	1269969,96	Аналитический метод	0,10	-
115	498802,41	1269969,78	Аналитический метод	0,10	-
116	498801,99	1269964,40	Аналитический метод	0,10	-
117	498802,21	1269894,40	Аналитический метод	0,10	-
118	498799,18	1269894,42	Аналитический метод	0,10	-
119	498798,79	1269861,37	Аналитический метод	0,10	-
120	498802,31	1269861,39	Аналитический метод	0,10	-
121	498802,33	1269852,41	Аналитический метод	0,10	-
122	498798,68	1269852,38	Аналитический метод	0,10	-
123	498798,37	1269826,39	Аналитический метод	0,10	-
124	498802,41	1269826,39	Аналитический метод	0,10	-
125	498802,66	1269744,07	Аналитический метод	0,10	-
126	498797,44	1269373,46	Аналитический метод	0,10	-
127	498795,50	1269235,54	Аналитический метод	0,10	-
128	498791,00	1269235,60	Аналитический метод	0,10	-
129	498790,75	1269217,59	Аналитический метод	0,10	-
130	498795,25	1269217,53	Аналитический метод	0,10	-
131	498792,87	1269049,00	Аналитический метод	0,10	-
132	498783,00	1268674,33	Аналитический метод	0,10	-
133	498786,06	1268251,78	Аналитический метод	0,10	-
134	498776,41	1267949,43	Аналитический метод	0,10	-
135	498778,40	1267949,23	Аналитический метод	0,10	-
136	498778,24	1267944,01	Аналитический метод	0,10	-
137	498778,10	1267938,81	Аналитический метод	0,10	-
138	498777,51	1267898,57	Аналитический метод	0,10	-
139	498776,77	1267847,60	Аналитический метод	0,10	-
140	498775,29	1267745,68	Аналитический метод	0,10	-
141	498773,30	1267745,88	Аналитический метод	0,10	-
142	498769,59	1267490,78	Аналитический метод	0,10	-
143	498765,09	1267490,78	Аналитический метод	0,10	-
144	498763,24	1267363,37	Аналитический метод	0,10	-
145	498763,24	1267338,83	Аналитический метод	0,10	-
146	498767,74	1267338,83	Аналитический метод	0,10	-
147	498767,74	1267307,83	Аналитический метод	0,10	-
148	498763,24	1267307,83	Аналитический метод	0,10	-
149	498763,24	1267275,36	Аналитический метод	0,10	-
150	498767,74	1267275,36	Аналитический метод	0,10	-
151	498767,74	1267220,86	Аналитический метод	0,10	-
152	498767,74	1267078,04	Аналитический метод	0,10	-
153	498774,38	1267024,12	Аналитический метод	0,10	-
154	498776,56	1267022,96	Аналитический метод	0,10	-
155	498776,89	1267020,30	Аналитический метод	0,10	-
156	498777,88	1267020,43	Аналитический метод	0,10	-
157	498789,32	1266927,74	Аналитический метод	0,10	-
158	498790,46	1266920,82	Аналитический метод	0,10	-
159	498787,48	1266920,46	Аналитический метод	0,10	-
160	498788,96	1266911,54	Аналитический метод	0,10	-
161	498784,52	1266910,80	Аналитический метод	0,10	-
162	498790,55	1266874,43	Аналитический метод	0,10	-
163	498791,87	1266866,43	Аналитический метод	0,10	-
164	498816,48	1266717,93	Аналитический метод	0,10	-
165	498820,93	1266702,70	Аналитический метод	0,10	-
166	498824,20	1266696,07	Аналитический метод	0,10	-

Сведения о местоположении границ объекта

167	498829,79	1266693,25	Аналитический метод	0,10	-
168	498833,17	1266699,94	Аналитический метод	0,10	-
169	498877,54	1266677,53	Аналитический метод	0,10	-
170	498884,38	1266668,02	Аналитический метод	0,10	-
171	498912,64	1266670,67	Аналитический метод	0,10	-
172	498941,81	1266673,50	Аналитический метод	0,10	-
173	498953,57	1266673,37	Аналитический метод	0,10	-
174	498954,30	1266672,47	Аналитический метод	0,10	-
175	498969,60	1266673,65	Аналитический метод	0,10	-
176	498970,89	1266657,07	Аналитический метод	0,10	-
177	498976,02	1266590,98	Аналитический метод	0,10	-
178	498983,50	1266591,56	Аналитический метод	0,10	-
179	498985,62	1266564,24	Аналитический метод	0,10	-
180	498978,42	1266560,04	Аналитический метод	0,10	-
181	498982,52	1266507,27	Аналитический метод	0,10	-
182	498983,52	1266494,41	Аналитический метод	0,10	-
183	498985,39	1266462,54	Аналитический метод	0,10	-
184	498992,89	1266463,17	Аналитический метод	0,10	-
185	498993,69	1266449,59	Аналитический метод	0,10	-
186	498986,21	1266449,09	Аналитический метод	0,10	-
187	498986,95	1266436,72	Аналитический метод	0,10	-
188	498987,15	1266433,25	Аналитический метод	0,10	-
189	498987,61	1266425,56	Аналитический метод	0,10	-
190	498987,96	1266419,75	Аналитический метод	0,10	-
191	498997,44	1266420,31	Аналитический метод	0,10	-
1	499002,43	1266420,61	Аналитический метод	0,10	-

3. Сведения о характерных точках части (частей) границы объекта

Обозначение характерных точек части границы	Координаты, м		Метод определения координат характерной точки	Средняя квадратическая погрешность положения характерной точки (Mt), м	Описание обозначения точки на местности (при наличии)
	X	Y			
1	2	3	4	5	6
Часть № -					
-	-	-	-	-	-



Московская область,
городской округ
Волоколамский, с/п
Ярополецкое







д. Афанасово

50:07:0020506

50:07:0030501

50:07:0030509

УСЛОВНЫЕ ОБОЗНАЧЕНИЯ

-  Проектные границы публичного сервитута
-  Характерная точка границ публичного сервитута
-  Границы кадастровых кварталов, по сведениям ЕГРН
-  Границы земельных участков, по сведениям ЕГРН
-  Проектное местоположение инженерного сооружения
-  номера кадастровых кварталов, по сведениям ЕГРН



Масштаб 1:2000

Подпись  _____ Дата «05» августа 2023 г.

Место для отиска печати (при наличии) лица, составившего описание местоположения границ объекта





Московская область,
городской округ
Волоколамский, с/п
Ярополцево

50:07:0020506

50:07:0030204

50:07:0030509

- УСЛОВНЫЕ ОБОЗНАЧЕНИЯ**
- Проектные границы публичного сервитута
 - Характерная точка границ публичного сервитута
 - Границы кадастровых кварталов, по сведениям ЕГРН
 - Границы земельных участков, по сведениям ЕГРН
 - Проектное местоположение инженерного сооружения
 - 50:07:0020506 номера кадастровых кварталов, по сведениям ЕГРН



Масштаб 1:2000

Подпись  Дата «05» августа 2023 г.

Место для отиска печати (при наличии) лица, составившего описание местоположения границ объекта





Московская область,
городской округ
Волоколамский, с/п
Ярополецкое

50:07:0030204

50:07:000004:00021

50:07:0000002:041:713

50:07:0000005:081:11

50:07:0000000:081:11

50:07:0000002:044:553

50:07:0030509

50:07:0000002:044:553

50:07:0000002:044:541

50:07:0000002:044:541

50:07:0030510

50:07:0030510:01

50:07:0030510:02

50:07:0030510:03

50:07:0030510:04

50:07:0030510:05

50:07:0030510:06

50:07:0030510:07

50:07:0030510:08

50:07:0030510:09

50:07:0030510:10

50:07:0030510:11

50:07:0030510:12

50:07:0030510:13

50:07:0030510:14

50:07:0030510:15

50:07:0030510:16

50:07:0030510:17

50:07:0030510:18

50:07:0030510:19

50:07:0030510:20

50:07:0030510:21

50:07:0030510:22

50:07:0030510:23

50:07:0030510:24

50:07:0030510:25

50:07:0030510:26

50:07:0030510:27

50:07:0030510:28

50:07:0030510:29

50:07:0030510:30

50:07:0030510:31

50:07:0030510:32

50:07:0030510:33

50:07:0030510:34

50:07:0030510:35

50:07:0030510:36

50:07:0030510:37

50:07:0030510:38

50:07:0030510:39

50:07:0030510:40

50:07:0030510:41

50:07:0030510:42

50:07:0030510:43

50:07:0030510:44

50:07:0030510:45

50:07:0030510:46

50:07:0030510:47

50:07:0030510:48

50:07:0030510:49

50:07:0030510:50

УСЛОВНЫЕ ОБОЗНАЧЕНИЯ

- Проектные границы публичного сервитута
- Характерная точка границ публичного сервитута
- Границы кадастровых кварталов, по сведениям ЕГРН
- Границы земельных участков, по сведениям ЕГРН
- Проектное местоположение инженерного сооружения
- номера кадастровых кварталов, по сведениям ЕГРН



Масштаб 1:2000

Подпись  Дата «05» августа 2023 г.



Место для отиска печати (при наличии) лица, составившего описание местоположения границ объекта





Московская область,
городской округ
Волоколамский, с/п
Ярополецкое

50:07:0030204






Московская область,
городской округ
Волоколамский, с/п
Ярополецкое

50:07:0030510

50:07:0030503

50:07:0030502

д. Зубово

- УСЛОВНЫЕ ОБОЗНАЧЕНИЯ**
-  Проектные границы публичного сервитута
 -  Характерная точка границ публичного сервитута
 -  Границы кадастровых кварталов, по сведениям ЕГРН
 -  Границы земельных участков, по сведениям ЕГРН
 -  Проектное местоположение инженерного сооружения
 - 50:07:0030506 номера кадастровых кварталов, по сведениям ЕГРН



Масштаб 1:2000

Подпись  Дата «05» августа 2023 г.

Место для отиска печати (при наличии) лица, составившего описание местоположения границ объекта

