



АДМИНИСТРАЦИЯ

ВОЛОКОЛАМСКОГО ГОРОДСКОГО ОКРУГА

ул. Революционная, д.5,
г. Волоколамск, Московская область, 143600

тел./факс 8(496-36) 2-12-94
e-mail: volokolamsk@avmrmo.ru,
<http://volok-go.ru>

ПОСТАНОВЛЕНИЕ

Об установлении публичного сервитута в порядке главы V.7. Земельного кодекса Российской Федерации по адресу (местоположение): Московская область, Волоколамский городской округ в пользу АО "Мособлгаз" в целях строительства, эксплуатации линейного объекта системы газоснабжения местного значения "Догазификация населенного пункта - с. Осташево Волоколамского городского округа"

от 08.11.2023 № 4156-М

В соответствии с Земельным кодексом Российской Федерации, Федеральным законом от 06.10.2003 № 131-ФЗ "Об общих принципах организации местного самоуправления в Российской Федерации, Законом Московской области № 23/96-ОЗ "О регулировании земельных отношений в Московской области", руководствуясь Уставом Волоколамского городского округа Московской области, учитывая ходатайство Акционерного общества "Мособлгаз" от 08.10.2023 № P001-9371244429-77701130,

ПОСТАНОВЛЯЕТ:

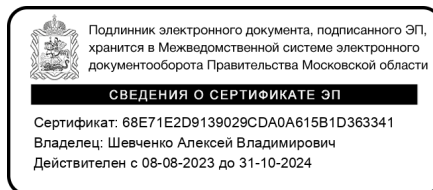
1. Установить публичный сервитут на срок 588 месяцев в отношении земельного участка с кадастровым номером 50:07:0070502:4089 в пользу АО "Мособлгаз", в целях строительства, эксплуатации линейного объекта системы газоснабжения местного значения "Догазификация населенного пункта - с. Осташево Волоколамского городского округа", в границах в соответствии с приложением к настоящему постановлению.
2. Администрации в течение 5 рабочих дней направить копию настоящего постановления в Управление Федеральной службы государственной регистрации, кадастра и картографии по Московской области для внесения сведений об установлении публичного сервитута в отношении земельного участка, указанного в пункте 1 настоящего постановления, в Единый государственный реестр недвижимости.
3. Администрации в течение 5 рабочих дней разместить настоящее постановление на официальном информационном сайте Администрации - <http://volok-go.ru>, в информационно-телекоммуникационной сети "Интернет".
4. Комитету по управлению имуществом администрации Волоколамского городского округа в течение 5 рабочих дней направить обладателю публичного сервитута копию настоящего постановления, сведения о лицах, являющихся правообладателями земельных участков, сведения о лицах, подавших заявления об учете их прав

(обременений прав) на земельные участки, способах связи с ними, копии документов, подтверждающих права указанных лиц на земельные участки.

5. Контроль за выполнением настоящего постановления возложить на заместителя главы администрации Волоколамского городского округа А.В. Шевченко

Заместитель главы администрации
Волоколамского городского округа

А.В. Шевченко



ОПИСАНИЕ МЕСТОПОЛОЖЕНИЯ ГРАНИЦ

Сведения о границах территории, в отношении которой устанавливается публичный сервитут для строительства, реконструкции, эксплуатации, капитального ремонта линейного объекта: «Догазификация населенного пункта - с. Осташево, Волоколамского г.о.», Жилой дом, расположенный (проектируемый) по адресу: 143623, Московская обл, Волоколамский р-н, Осташево с, Константина Романова ул

(наименование объекта, местоположение границ которого описано (далее - объект))

Раздел 1

Сведения об объекте		
№ п/п	Характеристики объекта	Описание характеристик
1	2	3
1	Местоположение объекта	Московская область, Волоколамский р-н, Осташево с
2	Площадь объекта \pm величина погрешности определения площади ($P \pm \Delta P$)	145 м ² \pm 4 м ²
3	Иные характеристики объекта	Вид объекта реестра границ: Зона с особыми условиями использования территории Вид объекта по документу: Зона публичного сервитута объекта «Догазификация населенного пункта - с. Осташево, Волоколамского г.о.», Жилой дом, расположенный (проектируемый) по адресу: 143623, Московская обл, Волоколамский р-н, Осташево с, Константина Романова ул Земельные участки, образующие зону или территорию: 50:07:0070502:4089

Раздел 2

Сведения о местоположении границ объекта

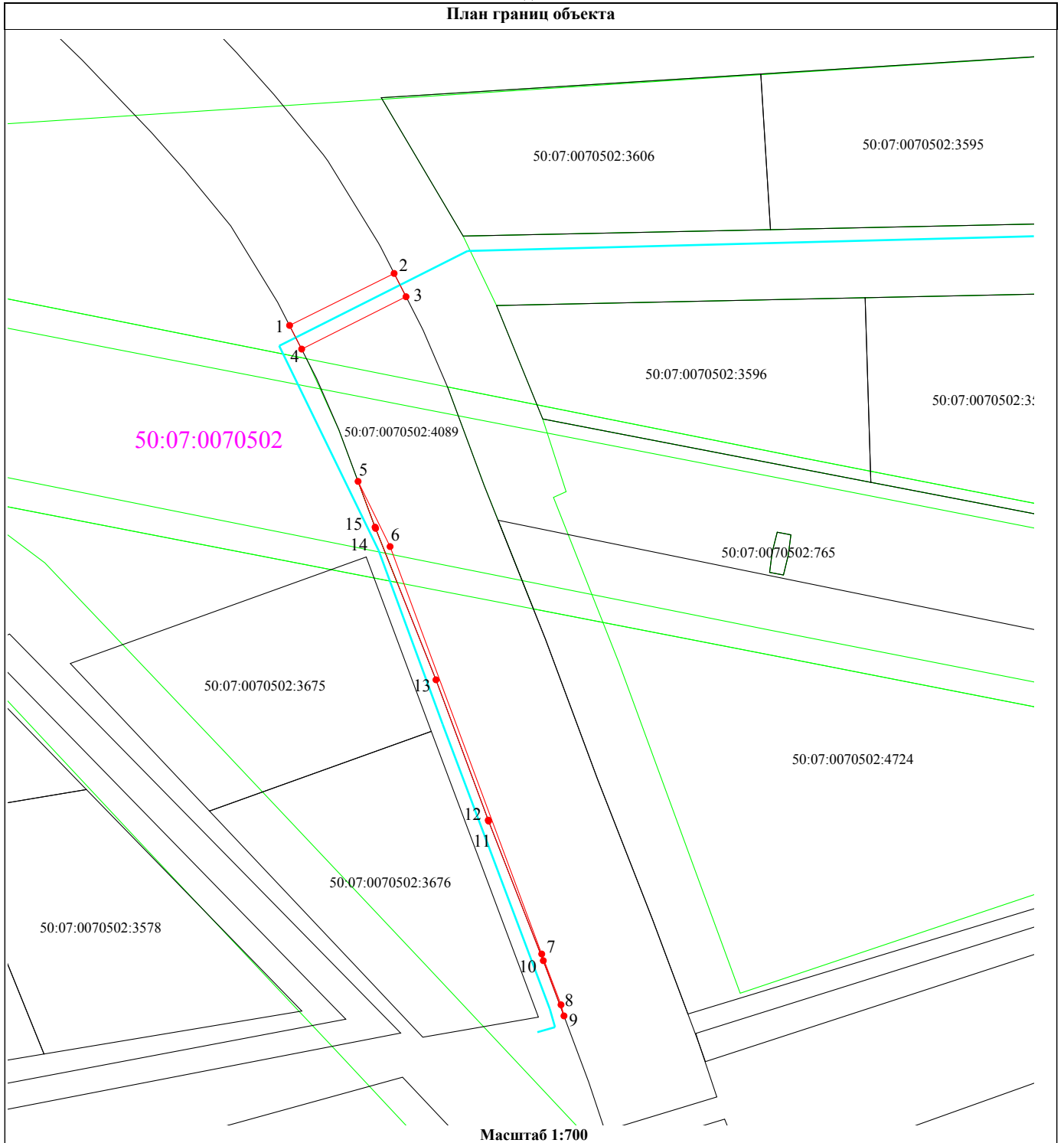
1. Система координат МСК-50, зона 1							
2. Сведения о характерных точках границ объекта							
Обозначение характерных точек границ	Координаты, м		Метод определения координат характерной точки	Средняя квадратическая погрешность положения характерной точки (Mt), м	Описание обозначения точки на местности (при наличии)		
	X	Y					
1	2	3	4	5	6		
1							
1	480 819,07	1 273 755,18	Аналитический метод	0,10	—		
2	480 827,97	1 273 773,08		0,10			
3	480 823,98	1 273 775,12		0,10			
4	480 815,02	1 273 757,25		0,10			
1	480 819,07	1 273 755,18		0,10			
2							
5	480 792,38	1 273 766,91	Аналитический метод	0,10	—		
6	480 781,23	1 273 772,39		0,10			
7	480 711,51	1 273 798,36		0,10			
8	480 702,82	1 273 801,66		0,10			
9	480 700,92	1 273 802,17		0,10			
10	480 710,37	1 273 798,63		0,10			
11	480 734,26	1 273 789,26		0,10			
12	480 734,42	1 273 789,20		0,10			
13	480 758,43	1 273 780,25		0,10			
14	480 784,34	1 273 769,91		0,10			
15	480 784,56	1 273 769,82		0,10			
5	480 792,38	1 273 766,91		0,10			
3. Сведения о характерных точках части (частей) границы объекта							
1	2	3		4		5	6
—	—	—		—		—	—

Раздел 3

Сведения о местоположении измененных (уточненных) границ объекта








1. Система координат МСК-50, зона 1							
2. Сведения о характерных точках границ объекта							
Обозначение характерных точек границы	Существующие координаты, м		Измененные (уточненные) координаты, м		Метод определения координат характерной точки	Средняя квадратическая погрешность положения характерной точки (Mt), м	Описание обозначения точки на местности (при наличии)
	X	Y	X	Y			
1	2	3	4	5	6	7	8
—	—	—	—	—	—	—	—
3. Сведения о характерных точках части (частей) границы объекта							
1	2	3	4	5	6	7	8
—	—	—	—	—	—	—	—

Раздел 4
План границ объекта



Масштаб 1:700

Используемые условные знаки и обозначения:

-  - Границы земельных участков по сведениям ЕГРН,
-  - Границы зон с особыми условиями использования территории по сведениям ЕГРН,
-  - Проектируемый газопровод низкого давления,
-  50:07:0070502 - Номер кадастрового квартала;
-  50:07:0070502:4089 - Кадастровый номер земельного участка;
-  - Границы публичного сервитута;
-  1 - Характерная точка границы публичного сервитута.

Кадастровый инженер  Вербицкая А.Ю.
Вербицкая Анна Юрьевна
Квалификационный аттестат № 77-12-163
СНИПС 141-300-997 17
"06" октября 2023 г.

Место для оттиска печати (при наличии) лица, составившего описание местоположения границ объекта