



АДМИНИСТРАЦИЯ

ВОЛОКОЛАМСКОГО ГОРОДСКОГО ОКРУГА

ул. Революционная, д.5,
г. Волоколамск, Московская область, 143600

тел./факс 8(496-36) 2-12-94
e-mail: volokolamsk@avmrmo.ru,
<http://volok-go.ru>

ПОСТАНОВЛЕНИЕ

Об установлении публичного сервитута в порядке главы V.7. Земельного кодекса Российской Федерации по адресу (местоположение): Московская область, Волоколамский городской округ в пользу АО "Мособлгаз" в целях строительства, эксплуатации линейного объекта системы газоснабжения местного значения "Распределительный газопровод низкого давления по адресу: Московская область, Волоколамский городской округ, с. Осташево, ул. Школьная", Догазификация с. Осташево, Волоколамский городской округ, Московская область, ТЗ № 5029-52Д/25 от 24.03.2023 (Социальная газификация)

от 08.11.2023 № 4157-М

В соответствии с Земельным кодексом Российской Федерации, Федеральным законом от 06.10.2003 № 131-ФЗ "Об общих принципах организации местного самоуправления в Российской Федерации, Законом Московской области № 23/96-ОЗ "О регулировании земельных отношений в Московской области", руководствуясь Уставом Волоколамского городского округа Московской области, учитывая ходатайство Акционерного общества "Мособлгаз" от 08.10.2023 № P001-9371244429-77700935,

ПОСТАНОВЛЯЕТ:

1. Установить публичный сервитут на срок 588 месяцев в отношении земельного участка с кадастровым номером 50:07:0070502:4096 в пользу АО "Мособлгаз", в целях строительства, эксплуатации линейного объекта системы газоснабжения местного значения "Распределительный газопровод низкого давления по адресу: Московская область, Волоколамский городской округ, с. Осташево, ул. Школьная", Догазификация с. Осташево, Волоколамский городской округ, Московская область, ТЗ № 5029-52Д/25 от 24.03.2023 (Социальная газификация), в границах в соответствии с приложением к настоящему постановлению.

2. Администрации в течение 5 рабочих дней направить копию настоящего постановления в Управление Федеральной службы государственной регистрации, кадастра и картографии по Московской области для внесения сведений об установлении публичного сервитута в отношении земельного участка, указанного в пункте 1 настоящего постановления, в Единый государственный реестр недвижимости.

3. Администрации в течение 5 рабочих дней разместить настоящее постановление

на официальном информационном сайте Администрации - <http://volok-go.ru>, в информационно-телекоммуникационной сети "Интернет".

4. Комитету по управлению имуществом администрации Волоколамского городского округа в течение 5 рабочих дней направить обладателю публичного сервитута копию настоящего постановления, сведения о лицах, являющихся правообладателями земельных участков, сведения о лицах, подавших заявления об учете их прав (обременений прав) на земельные участки, способах связи с ними, копии документов, подтверждающих права указанных лиц на земельные участки.

5. Контроль за выполнением настоящего постановления возложить на заместителя главы администрации Волоколамского городского округа А.В. Шевченко

Заместитель главы администрации
Волоколамского городского округа



А.В. Шевченко

ОПИСАНИЕ МЕСТОПОЛОЖЕНИЯ ГРАНИЦ

Сведения о границах территории, в отношении которой устанавливается публичный сервитут для строительства, реконструкции, эксплуатации, капитального ремонта линейного объекта: "Распределительный газопровод низкого давления по адресу: Московская область, Волоколамский г.о., с. Осташево, ул. Школьная", Догазификация с. Осташево, Волоколамский г.о., Московская область

(наименование объекта, местоположение границ которого описано (далее - объект))

Раздел 1

Сведения об объекте		
№ п/п	Характеристики объекта	Описание характеристик
1	2	3
1	Местоположение объекта	Московская область, Волоколамский р-н, Осташево с
2	Площадь объекта ± величина погрешности определения площади ($P \pm \Delta P$)	61 м ² ± 3 м ²
3	Иные характеристики объекта	Вид объекта реестра границ: Зона с особыми условиями использования территории Вид объекта по документу: Зона публичного сервитута объекта "Распределительный газопровод низкого давления по адресу: Московская область, Волоколамский г.о., с. Осташево, ул. Школьная", Догазификация с. Осташево, Волоколамский г.о., Московская область Земельные участки, образующие зону или территорию: 50:07:0070502:4096

Раздел 2

Сведения о местоположении границ объекта

1. Система координат МСК-50, зона 1

2. Сведения о характерных точках границ объекта

Обозначение характерных точек границ	Координаты, м		Метод определения координат характерной точки	Средняя квадратическая погрешность положения характерной точки (Mt), м	Описание обозначения точки на местности (при наличии)
	X	Y			
1	2	3	4	5	6
1	479 941,83	1 273 489,50	Аналитический метод	0,10	—
2	479 935,51	1 273 513,36		0,10	
3	479 933,06	1 273 512,70		0,10	
4	479 939,11	1 273 490,22		0,10	
5	479 939,47	1 273 488,86		0,10	
1	479 941,83	1 273 489,50		0,10	

3. Сведения о характерных точках части (частей) границы объекта

1	2	3	4	5	6
—	—	—	—	—	—

Раздел 3

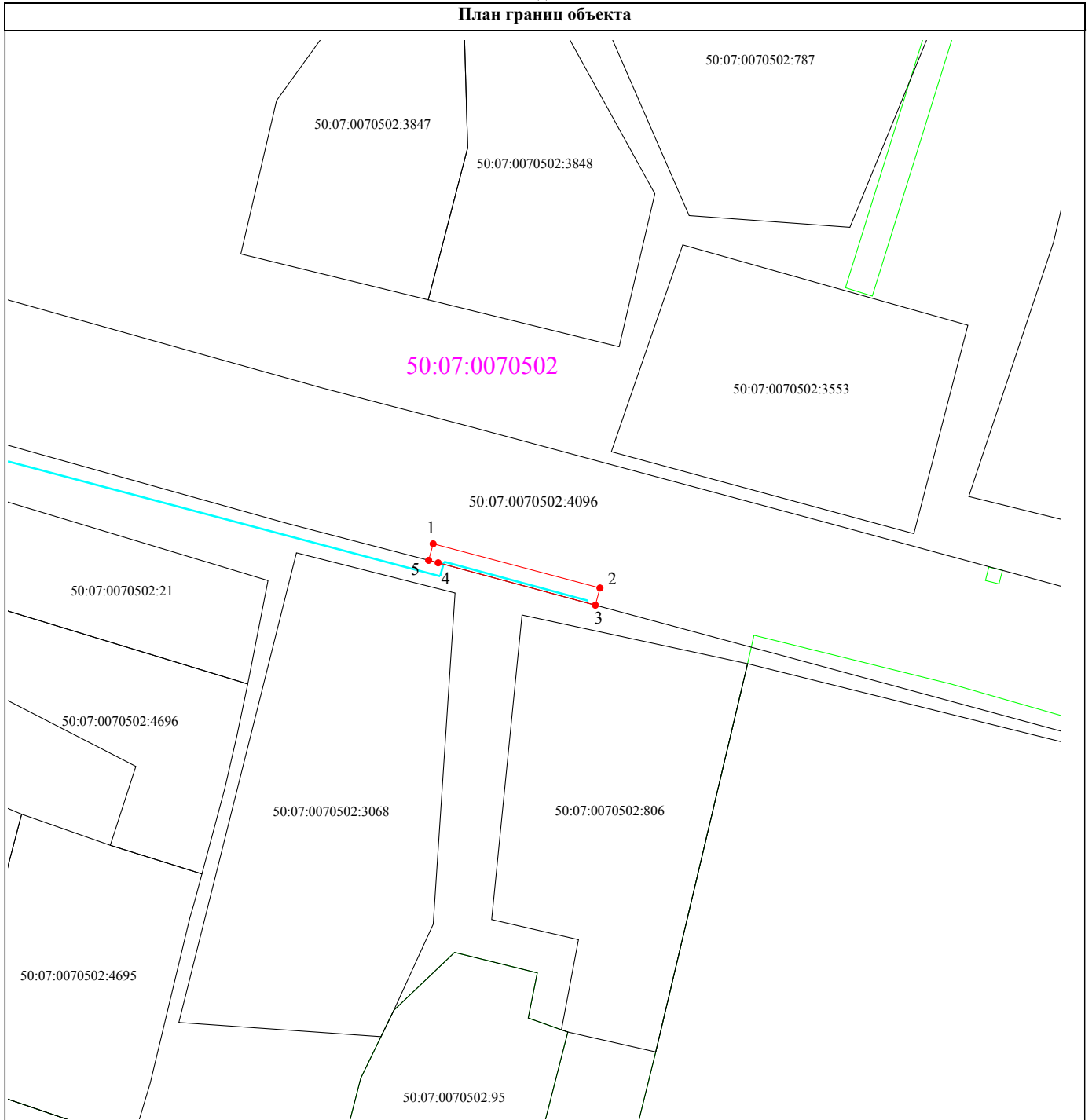
Сведения о местоположении измененных (уточненных) границ объекта

1. Система координат МСК-50, зона 1

2. Сведения о характерных точках границ объекта






Обозначение характерных точек границы	Существующие координаты, м		Измененные (уточненные) координаты, м		Метод определения координат характерной точки	Средняя квадратическая погрешность положения характерной точки (Mt), м	Описание обозначения точки на местности (при наличии)
	X	Y	X	Y			
1	2	3	4	5	6	7	8
—	—	—	—	—	—	—	—
3. Сведения о характерных точках части (частей) границы объекта							
1	2	3	4	5	6	7	8
—	—	—	—	—	—	—	—

Раздел 4
План границ объекта



Масштаб 1:600

Используемые условные знаки и обозначения:

-  - Границы земельных участков по сведениям ЕГРН,
-  - Границы зон с особыми условиями использования территории по сведениям ЕГРН,
-  - Проектируемый газопровод низкого давления,
- 50:07:0070502 - Номер кадастрового квартала;
- 50:07:0070502:4096 - Кадастровый номер земельного участка;
-  - Границы публичного сервитута;
-  1 - Характерная точка границы публичного сервитута.

Кадастровый инженер  Вербицкая А.Ю.



"06" октября 2023 г.

Место для оттиска печати (при наличии) лица, составившего описание местоположения границ объекта