

ГРАФИЧЕСКОЕ ОПИСАНИЕ

местоположения границ населенных пунктов, территориальных зон, особо охраняемых природных территорий, зон с особыми условиями использования территории

Сведения о границах территории, в отношении которой устанавливается публичный сервитут для строительства, реконструкции, эксплуатации, капитального ремонта линейного объекта:

"Распределительный газопровод низкого давления по адресу: Московская область, г.о. Волоколамск, д. Красная Гора. Догазификация д. Красная Гора, г.о. Волоколамск, Московская область (ТУ № 3790-18-ДНП/310 от 19.07.2021)"

(наименование объекта, местоположение границ которого описано (далее - объект))

Раздел 1

Сведения об объекте

№ п/п	Характеристики объекта	Описание характеристик
1	2	3
1.	Местоположение объекта	Московская область, городской округ Волоколамский, деревня Красная Гора
2.	Площадь объекта +/- величина погрешности определения площади (Р +/- Дельта Р)	116 +/- 4 м ²
3.	Иные характеристики объекта	-

Раздел 2

<p>Сведения о местоположении границ объекта</p>
--

1. Система координат МСК-50, зона 1

2. Сведения о характерных точках границ объекта

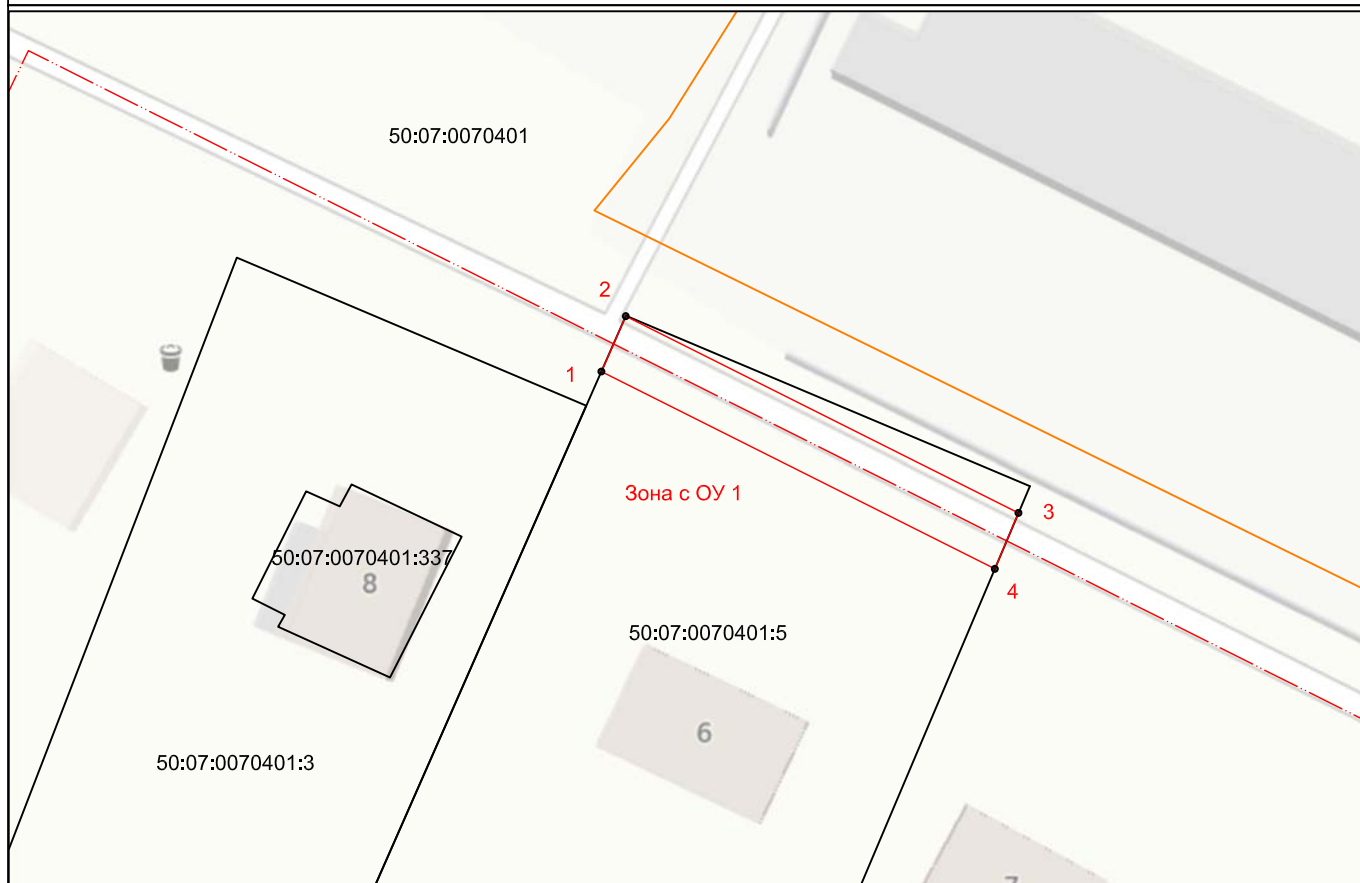
Обозначение характерных точек границ	Координаты, м		Метод определения координат характерной точки	Средняя квадратическая погрешность положения характерной точки (Mt), м	Описание обозначения точки на местности (при наличии)
	X	Y			
1	2	3	4	5	6
1	487884.45	1265529.26	Аналитический метод	0.1	-
2	487888.11	1265530.87	Аналитический метод	0.1	-
3	487875.10	1265556.84	Аналитический метод	0.1	-
4	487871.40	1265555.28	Аналитический метод	0.1	-
1	487884.45	1265529.26	Аналитический метод	0.1	-

3. Сведения о характерных точках части (частей) границы объекта

Обозначение характерных точек части границы	Координаты, м		Метод определения координат характерной точки	Средняя квадратическая погрешность положения характерной точки (Mt), м	Описание обозначения точки на местности (при наличии)
	X	Y			
1	2	3	4	5	6
-	-	-	-	-	-







Раздел 3							
Сведения о местоположении измененных (уточненных) границ объекта							
1. Система координат -							
2. Сведения о характерных точках границ объекта							
Обозначение характерных точек границ	Существующие координаты, м		Измененные (уточненные) координаты, м		Метод определения координат характерной точки	Средняя квадратическая погрешность положения характерной точки (Mt), м	Описание обозначения точки на местности (при наличии)
	X	Y	X	Y			
1	2	3	4	5	6	7	8
-	-	-	-	-	-	-	
3. Сведения о характерных точках части (частей) границы объекта							
Обозначение характерных точек части границы	Существующие координаты, м		Измененные (уточненные) координаты, м		Метод определения координат характерной точки	Средняя квадратическая погрешность положения характерной точки (Mt), м	Описание обозначения точки на местности (при наличии)
	X	Y	X	Y			
1	2	3	4	5	6	7	8
-	-	-	-	-	-	-	

Схема расположения границ публичного сервитута



Масштаб 1:500

Условные обозначения

-  - Часть границы, местоположение которой определено при выполнении кадастровых работ
-  - Характерная точка контура здания, сооружения, объекта незавершенного строительства
- Зона с ОУ 1** - Зона с особыми условиями использования территории Зона с ОУ 1 - Сведения о границах территории, в отношении которой устанавливается публичный сервитут для строительства, реконструкции, эксплуатации, капитального ремонта линейного объекта: "Распределительный газопровод низкого давления по адресу: Московская область, г.о. Волоколамск, д. Красная Гора. Догазификация д. Красная Гора, г.о. Волоколамск, Московская область (ТУ № 3790-18-ДНП/310 от 19.07.2021)"
- 4** - Обозначение новой характерной точки
- 50:07:0070401:5 - Кадастровый номер земельного участка
-  - Часть границы, сведения ЕГРН о которой позволяют однозначно определить ее положение на местности
-  - Граница кадастрового квартала
-  - Граница территориальной зоны
-  - Часть контура, образованного проекцией вновь образованного подземного конструктивного элемента здания, сооружения, объекта незавершенного строительства

Подпись



Дата "27" февраля 2024 г.

Место для оттиска печати (при наличии) лица, составившего описание местоположения границ объекта