



АДМИНИСТРАЦИЯ

ВОЛОКОЛАМСКОГО ГОРОДСКОГО ОКРУГА

ул. Революционная, д.5,
г. Волоколамск, Московская область, 143600

тел./факс 8(496-36) 2-12-94
e-mail: volokolamsk@avmrmo.ru,
<http://volok-go.ru>

ПОСТАНОВЛЕНИЕ

Об установлении публичного сервитута в порядке главы V.7. Земельного кодекса Российской Федерации по адресу (местоположение): Московская область, Волоколамский городской округ, д. Горки, в пользу АО "Мособлгаз" в целях строительства, реконструкции, эксплуатации и капитального ремонта объекта системы газоснабжения, и его неотъемлемых технологических частей. Наименование объекта "Распределительный газопровод низкого давления $P \leq 0,005$ МПа, расположенный по адресу: 143650, Московская область, г.о. Волоколамский, д. Горки, ТУ № Д25333-174Д/4. Догазификация населенного пункта: д. Горки, г.о. Волоколамск, Московская область"

от 21.06.2024 № 1792-М

В соответствии с Земельным кодексом Российской Федерации, Федеральным законом от 06.10.2003 № 131-ФЗ "Об общих принципах организации местного самоуправления в Российской Федерации, Законом Московской области № 23/96-ОЗ "О регулировании земельных отношений в Московской области", руководствуясь Уставом Волоколамского городского округа Московской области, учитывая ходатайство АО "Мособлгаз" от 22.05.2024 № P001-4909656807-84794508,

ПОСТАНОВЛЯЕТ:

1. Установить публичный сервитут на срок 120 месяцев в отношении земельного участка с кадастровым номером 50:07:0030109:625, в пользу АО "Мособлгаз", в целях строительства, реконструкции, эксплуатации и капитального ремонта объекта системы газоснабжения, и его неотъемлемых технологических частей. Наименование объекта "Распределительный газопровод низкого давления $P \leq 0,005$ МПа, расположенный по адресу: 143650, Московская область, г.о. Волоколамский, д. Горки, ТУ № Д25333-174Д/4. Догазификация населенного пункта: д. Горки, г.о. Волоколамск, Московская область", в границах в соответствии с приложением к настоящему постановлению.

Срок, в течение которого использование земельного участка (его части) и (или) расположенного на нем объекта недвижимости в соответствии с их разрешенным использованием будет в соответствии с пп. 4 п. 1 ст. 39.41 Земельного кодекса Российской Федерации невозможно или существенно затруднено в связи с осуществлением деятельности, для обеспечения которой устанавливается сервитут (при возникновении таких обстоятельств) - 3 месяца.

АО "Мособлгаз" привести земельные участки, указанные в приложении к настоящему постановлению в состояние, пригодное для их использования в соответствии с разрешенным использованием, в срок не позднее чем три месяца после завершения строительства.

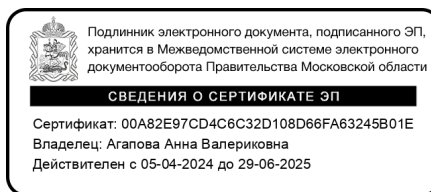
2. Администрации в течение 5 рабочих дней направить копию настоящего постановления в Управление Федеральной службы государственной регистрации, кадастра и картографии по Московской области для внесения сведений об установлении публичного сервитута в отношении земельных участков, указанных в пункте 1 настоящего постановления, в Единый государственный реестр недвижимости.

3. Администрации в течение 5 рабочих дней разместить настоящее постановление на официальном информационном сайте Администрации - <http://volok-go.ru>, в информационно-телекоммуникационной сети "Интернет".

4. Комитету по управлению имуществом администрации Волоколамского городского округа в течение 5 рабочих дней направить обладателю публичного сервитута копию настоящего постановления, сведения о лицах, являющихся правообладателями земельных участков, сведения о лицах, подавших заявления об учете их прав (обременений прав) на земельные участки, способах связи с ними, копии документов, подтверждающих права указанных лиц на земельные участки.

5. Контроль за выполнением настоящего постановления возложить на первого заместителя главы Волоколамского городского округа Агапову А.В.

Первый заместитель главы
Волоколамского городского округа



А.В. Агапова

Приложение
к постановлению
администрации
Волоколамского
городского округа
от ____ № _____

ГРАФИЧЕСКОЕ ОПИСАНИЕ

местоположения границ населенных пунктов, территориальных зон, особо охраняемых природных территорий, зон с особыми условиями использования территории

Сведения о границах территории, в отношении которой устанавливается публичный сервитут для строительства, реконструкции, эксплуатации, капитального ремонта линейного объекта: "Распределительный газопровод низкого давления $P \leq 0,005$ МПа, расположенный по адресу: 143650, Московская область, г.о. Волоколамский, д. Горки, ТУ №Д25333-174Д/4. Догазификация населенного пункта: д.Горки, г.о. Волоколамск, Московская область"

(наименование объекта, местоположение границ которого описано (далее - объект))

Раздел 1

Сведения об объекте

№ п/п	Характеристики объекта	Описание характеристик
1	2	3
1.	Местоположение объекта	Московская область, городской округ Волоколамский, деревня Горки
2.	Площадь объекта +/- величина погрешности определения площади (P +/- Дельта P)	76 +/- 3 м ²
3.	Иные характеристики объекта	-

Раздел 2

Сведения о местоположении границ объекта

1. Система координат МСК-50, зона 1

2. Сведения о характерных точках границ объекта

Обозначение характерных точек границ	Координаты, м		Метод определения координат характерной точки	Средняя квадратическая погрешность положения характерной точки (Mt), м	Описание обозначения точки на местности (при наличии)
	X	Y			
1	2	3	4	5	6
1	501091.06	1281661.89	Аналитический метод	0.1	-
2	501080.24	1281675.58	Аналитический метод	0.1	-
3	501072.24	1281686.44	Аналитический метод	0.1	-
4	501070.19	1281684.29	Аналитический метод	0.1	-
5	501080.38	1281670.07	Аналитический метод	0.1	-
1	501091.06	1281661.89	Аналитический метод	0.1	-

3. Сведения о характерных точках части (частей) границы объекта

Обозначение характерных точек части границы	Координаты, м		Метод определения координат характерной точки	Средняя квадратическая погрешность положения характерной точки (Mt), м	Описание обозначения точки на местности (при наличии)
	X	Y			
1	2	3	4	5	6
-	-	-	-	-	-

Раздел 3

Сведения о местоположении измененных (уточненных) границ объекта

1. Система координат -

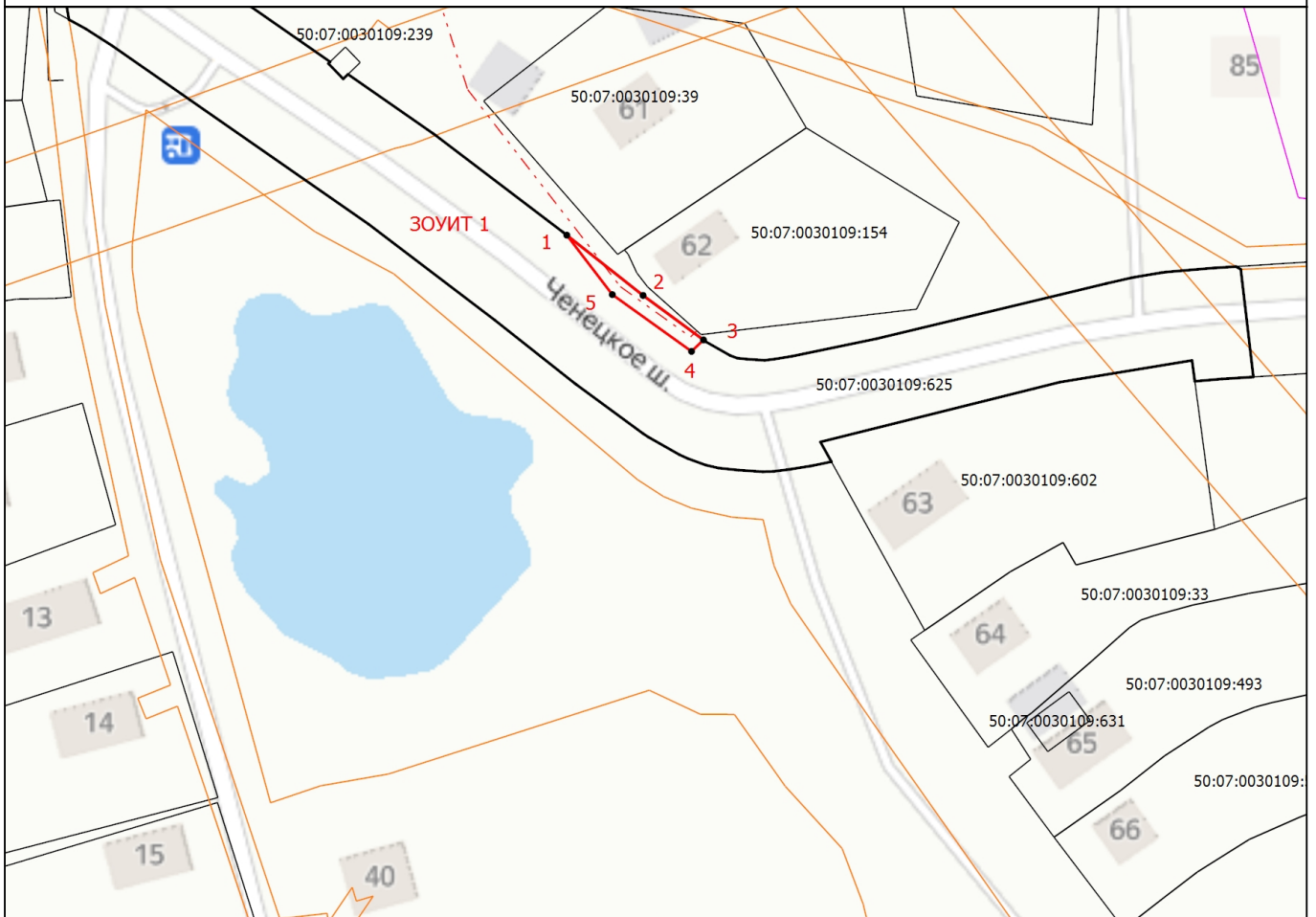
2. Сведения о характерных точках границ объекта

Обозначение характерных точек границ	Существующие координаты, м		Измененные (уточненные) координаты, м		Метод определения координат характерной точки	Средняя квадратическая погрешность положения характерной точки (M _t), м	Описание обозначения точки на местности (при наличии)
	X	Y	X	Y			
1	2	3	4	5	6	7	8
-	-	-	-	-	-	-	

3. Сведения о характерных точках части (частей) границы объекта







Обозначение характерных точек части границы	Существующие координаты, м		Измененные (уточненные) координаты, м		Метод определения координат характерной точки	Средняя квадратическая погрешность положения характерной точки (M _t), м	Описание обозначения точки на местности (при наличии)
	X	Y	X	Y			
1	2	3	4	5	6	7	8
-	-	-	-	-	-	-	

Схема расположения границ публичного сервитута



Масштаб 1:1300

Условные обозначения

-  - Часть границы, местоположение которой определено при выполнении кадастровых работ
-  - Характерная точка контура здания, сооружения, объекта незавершенного строительства
- ЗОУИТ 1** - Зона с особыми условиями использования территории ЗОУИТ 1 — Сведения о границах территории, в отношении которой устанавливается публичный сервитут для строительства, реконструкции, эксплуатации, капитального ремонта линейного объекта: "Распределительный газопровод низкого давления Р≤0,005МПа, расположенный по адресу: 143650, Московская область, г.о. Волоколамский, д. Горки, ТУ №Д25333-174Д/4. Догазификация населенного пункта: д.Горки, г.о. Волоколамск, Московская область"
- 1** - Обозначение новой характерной точки
- 50:07:0030109:625** - Кадастровый номер земельного участка
-  - Часть границы, сведения ЕГРН о которой позволяют однозначно определить ее положение на местности
-  - Граница кадастрового квартала
-  - Граница территориальной зоны
-  - Часть контура, образованного проекцией вновь образованного подземного конструктивного элемента здания, сооружения, объекта незавершенного строительства

Подпись _____



Дата "22" мая 2024 г.

Место для оттиска печати (при наличии) лица, составившего описание местоположения границ объекта