



АДМИНИСТРАЦИЯ

ВОЛОКОЛАМСКОГО ГОРОДСКОГО ОКРУГА

ул. Революционная, д.5,
г. Волоколамск, Московская область, 143600

тел./факс 8(496-36) 2-12-94
e-mail: volokolamsk@avmrmo.ru,
<http://volok-go.ru>

ПОСТАНОВЛЕНИЕ

Об установлении публичного сервитута в порядке главы V.7. Земельного кодекса Российской Федерации по адресу (местоположение): Московская область, Волоколамский городской округ в пользу АО "Мособлгаз" в целях размещения линейного объекта "Газопровод высокого давления $P \leq 0,6$ МПа"

от 27.06.2024 № 1903-М

В соответствии с Земельным кодексом Российской Федерации, Федеральным законом от 06.10.2003 № 131-ФЗ "Об общих принципах организации местного самоуправления в Российской Федерации, Законом Московской области № 23/96-ОЗ "О регулировании земельных отношений в Московской области", руководствуясь Уставом Волоколамского городского округа Московской области, учитывая ходатайство ООО "Газпром газификация" от 28.05.2024 № P001-9371244429-84980462,

ПОСТАНОВЛЯЕТ:

1. Установить публичный сервитут на срок 120 месяцев в отношении земельного участка с кадастровым номером 50:07:0000000:22600, в пользу АО "Мособлгаз", в целях размещения линейного объекта "Газопровод высокого давления $P \leq 0,6$ МПа, в границах в соответствии с приложением к настоящему постановлению.

Срок, в течение которого использование земельного участка (его части) и (или) расположенного на нем объекта недвижимости в соответствии с их разрешенным использованием будет в соответствии с пп. 4 п. 1 ст. 39.41 Земельного кодекса Российской Федерации невозможно или существенно затруднено в связи с осуществлением деятельности, для обеспечения которой устанавливается сервитут (при возникновении таких обстоятельств) - 3 месяца.

АО "Мособлгаз" привести земельный участок, указанный в п.1 настоящего постановления в состояние, пригодное для его использования в соответствии с разрешенным использованием, в срок не позднее чем три месяца после завершения строительства.

2. Администрации в течение 5 рабочих дней направить копию настоящего постановления в Управление Федеральной службы государственной регистрации, кадастра и картографии по Московской области для внесения сведений об установлении публичного сервитута в отношении земельных участков, указанных в пункте 1 настоящего


постановления, в Единый государственный реестр недвижимости.

3. Администрации в течение 5 рабочих дней разместить настоящее постановление на официальном информационном сайте Администрации - <http://volok-go.ru>, в информационно-телекоммуникационной сети "Интернет".

4. Комитету по управлению имуществом администрации Волоколамского городского округа в течение 5 рабочих дней направить обладателю публичного сервитута копию настоящего постановления, сведения о лицах, являющихся правообладателями земельных участков, сведения о лицах, подавших заявления об учете их прав (обременений прав) на земельные участки, способах связи с ними, копии документов, подтверждающих права указанных лиц на земельные участки.

5. Контроль за выполнением настоящего постановления возложить на первого заместителя главы Волоколамского городского округа А.В. Агапову.

Первый заместитель главы
Волоколамского городского округа



А.В. Агапова

Приложение № 1
к постановлению
администрации
Волоколамского
городского округа
от ____ № _____

ГРАФИЧЕСКОЕ ОПИСАНИЕ

местоположения границ населенных пунктов, территориальных зон, особо охраняемых природных территорий, зон с особыми условиями использования территории

Газопровод высокого давления $P \leq 0,6$ МПа

(наименование объекта, местоположение границ которого описано (далее - объект))

Раздел 1

Сведения об объекте

№ п/п	Характеристики объекта	Описание характеристик
1	2	3
1.	Местоположение объекта	Московская область, город Волоколамск
2.	Площадь объекта +/- величина погрешности определения площади ($P \pm \Delta P$)	118 +/- 4 м ²
3.	Иные характеристики объекта	-

Раздел 2

Сведения о местоположении границ объекта

1. Система координат МСК-50, зона 1

2. Сведения о характерных точках границ объекта

Обозначение характерных точек границ	Координаты, м		Метод определения координат характерной точки	Средняя квадратическая погрешность положения характерной точки (Mt), м	Описание обозначения точки на местности (при наличии)
	X	Y			
1	2	3	4	5	6
7	495130.86	1279600.15	Аналитический метод	0.10	Закрепление отсутствует
8	495123.57	1279545.97	Аналитический метод	0.10	Закрепление отсутствует
9	495116.33	1279467.53	Аналитический метод	0.10	Закрепление отсутствует
10	495116.11	1279458.63	Аналитический метод	0.10	Закрепление отсутствует
11	495117.45	1279473.13	Аналитический метод	0.10	Закрепление отсутствует
12	495118.48	1279484.28	Аналитический метод	0.10	Закрепление отсутствует
13	495125.07	1279545.96	Аналитический метод	0.10	Закрепление отсутствует
7	495130.86	1279600.15	Аналитический метод	0.10	Закрепление отсутствует

3. Сведения о характерных точках части (частей) границы объекта

Обозначение характерных точек части границы	Координаты, м		Метод определения координат характерной точки	Средняя квадратическая погрешность положения характерной точки (Mt), м	Описание обозначения точки на местности (при наличии)
	X	Y			
1	2	3	4	5	6
-	-	-	-	-	-

Раздел 3

Сведения о местоположении измененных (уточненных) границ объекта

1. Система координат -

2. Сведения о характерных точках границ объекта

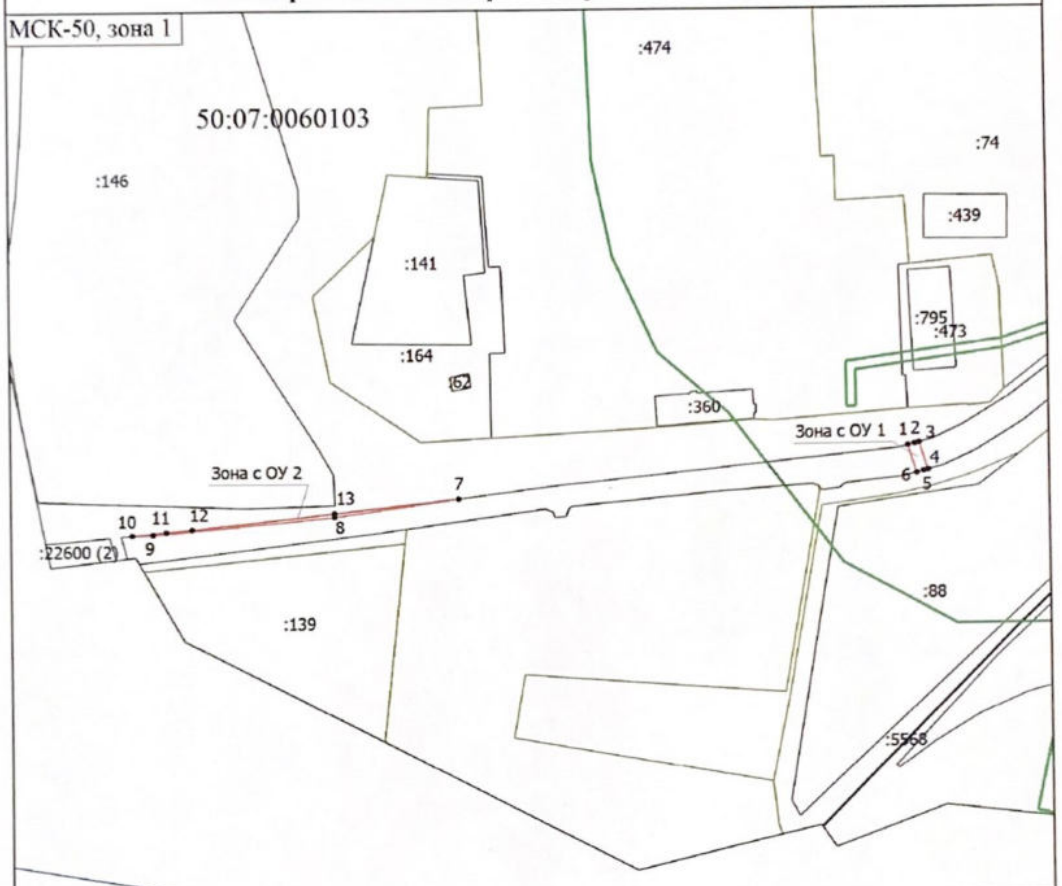
Обозначение характерных точек границ	Существующие координаты, м		Измененные (уточненные) координаты, м		Метод определения координат характерной точки	Средняя квадратическая погрешность положения характерной точки (M _t), м	Описание обозначения точки на местности (при наличии)
	X	Y	X	Y			
1	2	3	4	5	6	7	8
-	-	-	-	-	-	-	

3. Сведения о характерных точках части (частей) границы объекта

Обозначение характерных точек части границы	Существующие координаты, м		Измененные (уточненные) координаты, м		Метод определения координат характерной точки	Средняя квадратическая погрешность положения характерной точки (M _t), м	Описание обозначения точки на местности (при наличии)
	X	Y	X	Y			
1	2	3	4	5	6	7	8
-	-	-	-	-	-	-	

--	--	--	--	--	--	--	--

Схема расположения границ публичного сервитута



Масштаб 1:2500

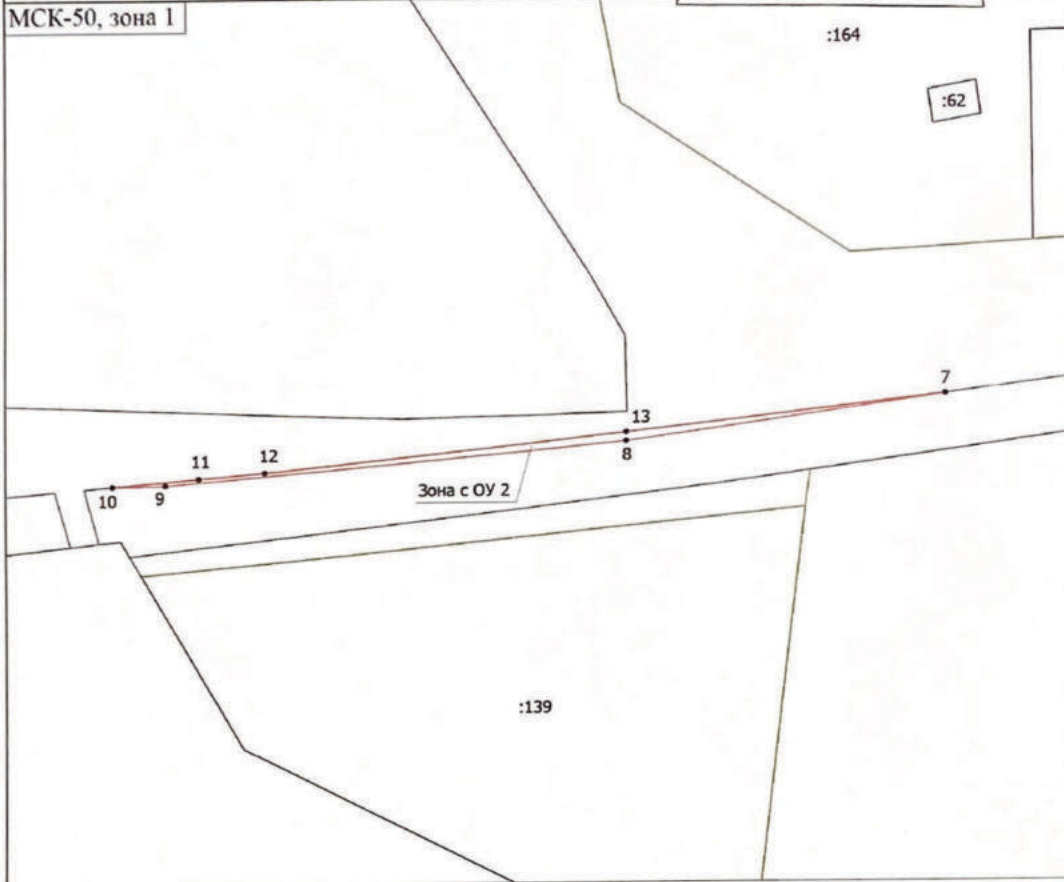
Условные обозначения

- Часть границы, местоположение которой определено при выполнении кадастровых работ
- Характерная точка границы, сведения о которой позволяют однозначно определить ее положение на местности
- Обозначение новой характерной точки
- Часть границы, сведения ЕГРН о которой позволяют однозначно определить ее положение на местности
- Граница территориальной зоны
- Граница зоны с особыми условиями
- Зона с ОУ 1** - Зона с особыми условиями использования территории Зона с ОУ 1 — сведения о границах территории, в отношении, которой устанавливается публичный сервитут для строительства, реконструкции, эксплуатации, капитального ремонта линейного объекта. Газопровод высокого давления Р<=0,6 МПа
- 50:07:0060103** - Номер кадастрового квартала

Подпись 
 КВАЛИФИКАЦИОННЫЙ АТТЕСТАТ СР.11.06
 КАДАСТРОВЫЙ ИНЖЕНЕР
 ЛУЗИНА ГАЛИНА НИКОЛАЕВНА
 Место для оттиска печати (при наличии) лица, составившего описание местоположения границ объекта
 СНИЛС 032-306-048

Дата "02" 04 2024 г.

Схема расположения границ публичного сервитута



Масштаб 1:1000

Условные обозначения

- Часть границы, местоположение которой определено при выполнении кадастровых работ
- - Характерная точка границы, сведения о которой позволяют однозначно определить ее положение на местности
- 1 - Обозначение новой характерной точки
- Часть границы, сведения ЕГРН о которой позволяют однозначно определить ее положение на местности
- Граница территориальной зоны
- Граница зоны с особыми условиями
- Зона с ОУ 2** - Зона с особыми условиями использования территории Зона с ОУ 1 — сведения о границах территории, в отношении, которой устанавливается публичный сервитут для строительства, реконструкции, эксплуатации, капитального ремонта линейного объекта. Газопровод высокого давления $P \leq 0,6$ МПа
- 50:07:0060103 - Номер кадастрового квартала

Подпись



Дата "02" 04 2024 г.

Место для отрисовки печати (при наличии) лица, составившего описание местоположения границ объекта