



АДМИНИСТРАЦИЯ

ВОЛОКОЛАМСКОГО ГОРОДСКОГО ОКРУГА

ул. Революционная, д.5,
г. Волоколамск, Московская область, 143600

тел./факс 8(496-36) 2-12-94
e-mail: volokolamsk@avmrmo.ru,
<http://volok-go.ru>

ПОСТАНОВЛЕНИЕ

Об установлении публичного сервитута в порядке главы V.7. Земельного кодекса Российской Федерации по адресу (местоположение): Московская область, Волоколамский городской округ в пользу Филиала ПАО "Россети Московский регион" - Западные электрические сети" в целях строительства объекта электросетевого хозяйства по титулу: "Строительство МТП-25 10/0,4кВ, ВЛЗ-10 кВ от ВЛЗ-10 кВ ф.14 ПС-110 кВ № 405 "Волоколамск", 2хРЛР-10 кВ, ВЛИ-0,38 кВ (ВЛ-10 кВ-4,25 км, ВЛ-0,38 кВ-0,23), в т.ч. ПИР, МО, Волоколамский район, с/т Алдан, 50:07:0040405:34"

от 05.07.2024 № 2040-М

В соответствии с Земельным кодексом Российской Федерации, Федеральным законом от 06.10.2003 № 131-ФЗ "Об общих принципах организации местного самоуправления в Российской Федерации, Законом Московской области № 23/96-ОЗ "О регулировании земельных отношений в Московской области", руководствуясь Уставом Волоколамского городского округа Московской области, учитывая ходатайство Филиала ПАО "Россети Московский регион" - Западные электрические сети" от 05.06.2024 № P001-5054371066-85192863,

ПОСТАНОВЛЯЕТ:

1. Установить публичный сервитут на срок 120 месяцев в отношении земельного участка с кадастровым номером 50:07:0000000:88, в пользу Филиала ПАО "Россети Московский регион" - Западные электрические сети", в целях строительства объекта электросетевого хозяйства по титулу: "Строительство МТП-25 10/0,4кВ, ВЛЗ-10 кВ от ВЛЗ-10 кВ ф.14 ПС-110 кВ № 405 "Волоколамск", 2хРЛР-10 кВ, ВЛИ-0,38 кВ (ВЛ-10 кВ-4,25 км, ВЛ-0,38 кВ-0,23), в т.ч. ПИР, МО, Волоколамский район, с/т Алдан, 50:07:0040405:34", в границах в соответствии с приложением к настоящему постановлению.

Филиалу ПАО "Россети - Московский регион" - Западные электрические сети" привести земельный участок, указанный в п.1 настоящего постановления в состояние, пригодное для его использования в соответствии с разрешенным использованием, в срок не позднее чем три месяца после завершения строительства.

2. Администрации в течение 5 рабочих дней направить копию настоящего постановления в Управление Федеральной службы государственной регистрации, кадастра и картографии по Московской области для внесения сведений об установлении


публичного сервитута в отношении земельных участков, указанных в пункте 1 настоящего постановления, в Единый государственный реестр недвижимости.

3. Администрации в течение 5 рабочих дней разместить настоящее постановление на официальном информационном сайте Администрации - <http://volok-go.ru>, в информационно-телекоммуникационной сети "Интернет".

4. Комитету по управлению имуществом администрации Волоколамского городского округа в течение 5 рабочих дней направить обладателю публичного сервитута копию настоящего постановления, сведения о лицах, являющихся правообладателями земельных участков, сведения о лицах, подавших заявления об учете их прав (обременений прав) на земельные участки, способах связи с ними, копии документов, подтверждающих права указанных лиц на земельные участки.

5. Контроль за выполнением настоящего постановления возложить на первого заместителя главы Волоколамского городского округа А.В. Агапову.

Первый заместитель главы
Волоколамского городского округа



А.В. Агапова

Приложение № 1
к постановлению
администрации
Волоколамского
городского округа
от ____ № _____

ОПИСАНИЕ ГРАНИЦ ПУБЛИЧНОГО СЕРВИТУТА, СОДЕРЖАЩЕГО КООРДИНАТЫ ХАРАКТЕРНЫХ ТОЧЕК ГРАНИЦ ПУБЛИЧНОГО СЕРВИТУТА

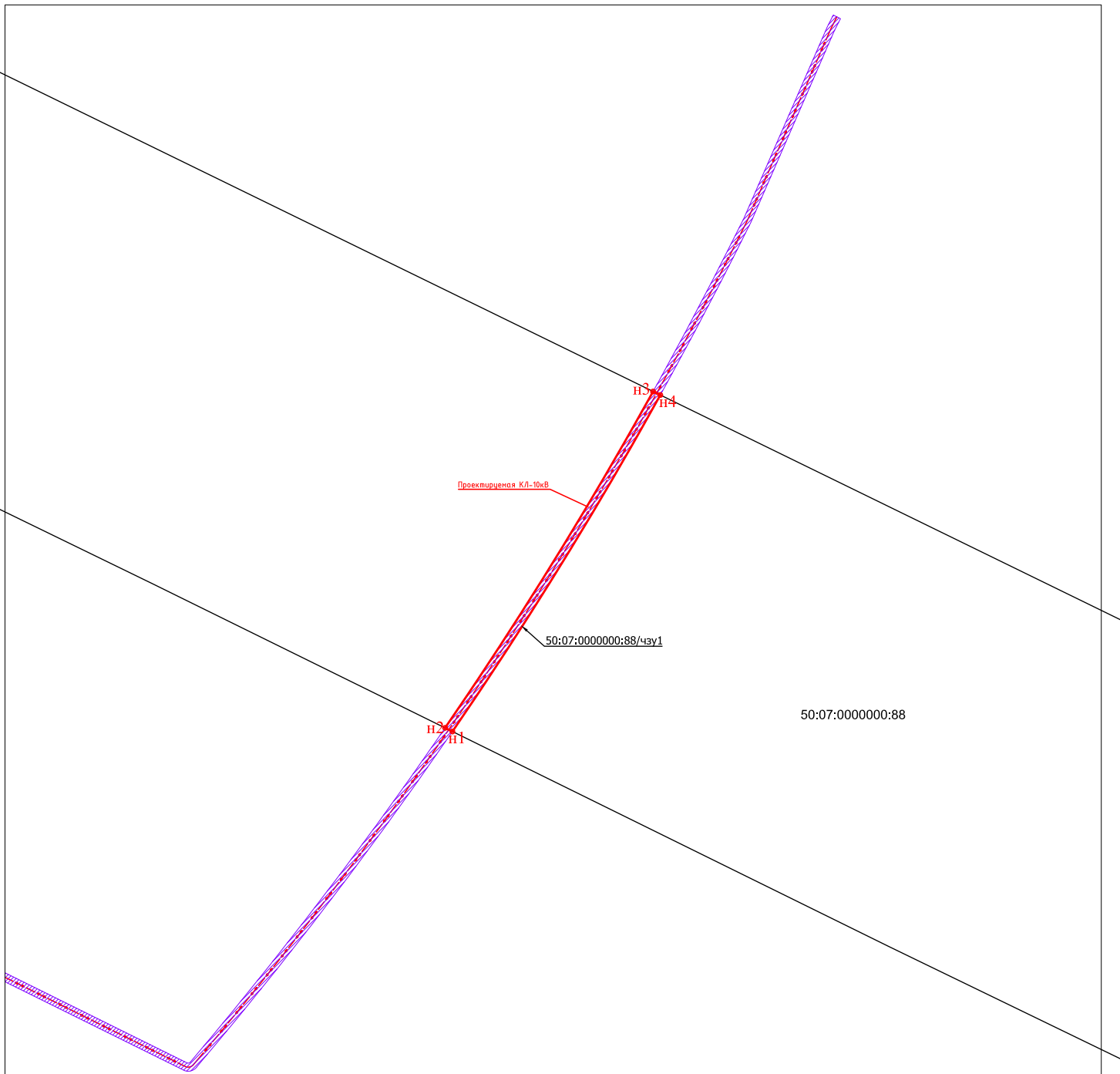
Публичный сервитут для использования земель и земельных участков в целях строительства МТП-25 10/0,4 кВ, ВЛЗ-10 кВ от ВЛЗ-10 кВ ф.14 ПС-110 кВ №405 "Волоколамск", 2хРЛР-10 кВ, ВЛИ-0,38 кВ (ВЛ-10 кВ-4,25 км, ВЛ-0,38 кВ-0,23 км), в т.ч. ПИР, МО, Волоколамский р-н, с/т Алдан, 50:07:0040405:34.

Сведения об объекте		
№ п/п	Характеристики объекта	Описание характеристик
1	2	3
1	Местоположение объекта	Российская Федерация, Московская область, Волоколамский городской округ, деревня Шелудьково
2	Площадь объекта ± величина погрешности определения площади ($P \pm \Delta P$)	196±5 кв. м
3	Иные характеристики объекта	Публичный сервитут устанавливается в соответствии со ст. 39.37 Земельного Кодекса Российской Федерации с целью строительства МТП-25 10/0,4 кВ, ВЛЗ-10 кВ от ВЛЗ-10 кВ ф.14 ПС-110 кВ №405 "Волоколамск", 2хРЛР-10 кВ, ВЛИ-0,38 кВ (ВЛ-10 кВ-4,25 км, ВЛ-0,38 кВ-0,23 км), в т.ч. ПИР, МО, Волоколамский р-н, с/т Алдан, 50:07:0040405:34. на 10 лет. Сервитут устанавливается в пользу Публичного акционерного общества «Россети Московский регион»

Сведения о местоположении границ объекта


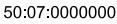



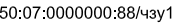


1. Система координат МСК-50 (зона 1)
2. Сведения о характерных точках границ объекта

Обозначение характерных точек границ	Координаты, м		Метод определения координат характерной точки	Средняя квадратическая погрешность положения характерной точки (M _t), м	Описание обозначения точки на местности (при наличии)
	X	Y			
н1	496732.03	1284273.84	Метод спутниковых геодезических измерений (определений)	0,10	-
н2	496648.58	1284222.26	Метод спутниковых геодезических измерений (определений)	0,10	-
н3	496649.47	1284220.45	Метод спутниковых геодезических измерений (определений)	0,10	-
н4	496732.9	1284272.04	Метод спутниковых геодезических измерений (определений)	0,10	-
н1	496732.03	1284273.84	Метод спутниковых геодезических измерений (определений)	0,10	-



Условные обозначения:

Масштаб 1:1000
Система координат: МСК-50

-  - Часть границы, сведения ЕГРН о которой позволяют однозначно определить ее положение на местности
-  - Кадастровые номера земельных участков, учтенных в ЕГРН
-  - Характерная точка границы земельного участка, сведения ЕГРН о которой соответствуют требованиям, установленным в соответствии с частью 13 статьи 22 Федерального закона от 13 июля 2015 г. № 218-ФЗ "О государственной регистрации недвижимости"
-  - Характерная точка границы земельного участка, сведения о которой отсутствуют в ЕГРН, местоположение которой определено при кадастровых работах (новая характерная точка)
-  - Часть границы, местоположение которой определено при выполнении кадастровых работ (для установления сервитута)
-  - Обозначение части земельного участка, испрашиваемого под сервитут.
-  - Охранная зона проект. объекта
-  - Проектир. КЛ-10кВ